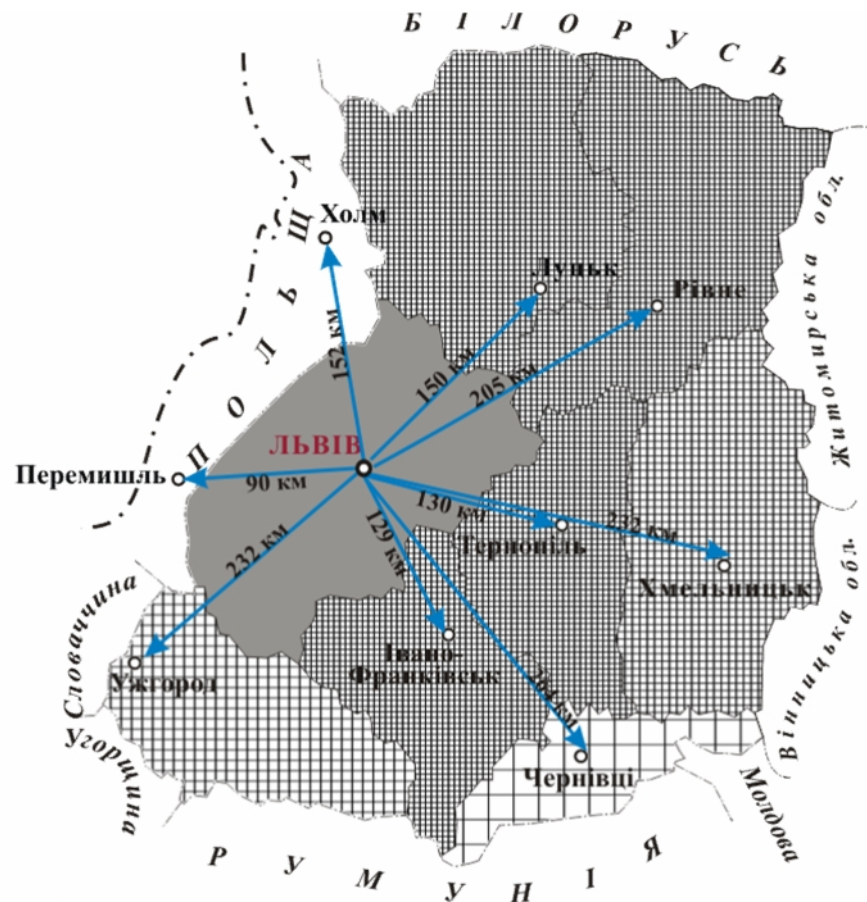
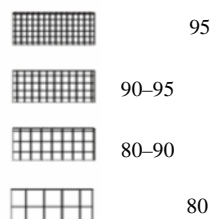


911.3:008


... ,41, . , 79000, ...
... (.) ...
[4], . [8] . [1], . [2], . [7].
“ ”
XVIII .
:“ ” [9, . 355].
“ ” (,)



1. Частка українців у населенні областей західного регіону України, 2001 р., %



2. Відстані від Львова до обласних центрів Західного регіону України та українських геокультурних центрів Польщі, км



3. Західна межа української суцільної етнічної території (УСЕТ), за В. Кубійовичем



Масштаб 1:2 250 000

(12,1 %) (2,6 %), - 2,5 %, -
 (12,5 %) (7,3 %), - 4,1 %.
 (1,2 %) (1,8 %) (3,6 %), -
 (0,7 %) (1,6 %) (0,1 %).
 (1 %).
 100), 0,8 %.
 [1, . 53]:

$$P_j = 1 - \sum_{i=1}^k (\pi)^2$$

P_j - ; - j - ;
 k -

, 2001 .

	%	, %						
	96,9	2,4	-	-	-	0,1	0,3	0,3
	80,5	2,5	12,1	2,6	-	-	0,1	2,2
-	97,5	1,8	-	-	-	0,1	0,1	0,5
	94,8	3,6	0,02	0,01	0,03	0,7	0,2	0,6
	95,9	2,6	-	-	-	0,2	1,0	0,3
	97,8	1,2	-	-	-	0,3	0,1	0,6
	93,9	3,6	-	-	0,1	1,6	0,2	0,6
	75,0	4,1	-	12,5	7,3	0,4	0,2	0,5
	92,4	2,8	1,4	1,3	0,6	0,5	0,3	0,7
	77,8	17,3	0,3	0,3	0,5	0,3	0,6	2,9

[5, 6].

0,37

(0,42)

(0,34)

- 0,06, – 0,05, 0,12, – 0,08,
0,10, – 0,04.
1. 2008. 232 .
 2. ,2006. 269 .
 3. , 1977/78. 38 .
 4. - 1: 2 000 000. , 2005. 355 .
 5. 2001 . , 2003. 142 .
 6. 2001 / . , 2003. 249 .
 7. 2000. . 27. . 212–217. //
 8. . 2006. . 14. . 122–125. //
 9. , 1994. . 350–411. //
 10. 2003. 444 . 52 .

ETHNOCULTURAL AND GEOGRAPHICAL LOCATION OF LVIV REGION

O. Davydenko

*Ivan Franko National University of Lviv,
Doroshenko St., 41, UA – 79000 Lviv, Ukraine*

The conception of ethnocultural and geographical location is explained. The content of ethnocultural and geographical location of Lviv region is opened. The original map of ethnocultural and geographical location of Lviv region in the West area of Ukraine is worked out.

Key words: ethnocultural geography, geographical location, ethnocultural location, Lviv region.

