




ЛІТЕРАТУРА З КАРТОГРАФІЇ

1. Загальні питання картографії

1. *Исаченко А.Г.* Об авторском профессионализме и профессиональной культуре в научных географических публикациях // Укр. геогр. журн. – 2009. – № 3. – С. 3-9.

2. *Кравець Е.А.* Онтологические рамки картографического моделирования и возможности их использования // Геодез. и картогр. – 2009. – № 9. – С. 30-35.


3. *International Cartographic Exhibition Catalogue. The Worlds Geo-Spatial Solutions. 24-th International Cartographic Conference: November 15-21, 2009. – Santiago, Chile, 2009. – 127 p.*



Каталог містить бібліографічні описи експонатів Міжнародної картографічної виставки, яка діяла 15-21 листопада 2009 р. під час роботи 24-ї Міжнародної картографічної конференції в Сантьяго (Чілі). До каталогу включено 473 картографічні твори (глобуси й атласи; топографічні, тематичні й цифрові карти; карти на основі космо- і аерозображень, карти для людей з вадами зору) із 33-х країн. На виставці також були представлені картографічні твори, які

через запізнення не увійшли до каталогу.

4. *Living in a globalized World Barbara Petchenik. Children's Map Competition, 2009. – 32 p.*



Каталог містить репродукції всіх дитячих малюнків, представлених на виставці дитячого малюнка імені Барбари Петченік, що традиційно з 1993 р. проводиться під час Міжнародних картографічних конференцій Міжнародної картографічної асоціації (МКА). На виставці експонувались малюнки-переможці національних конкурсів із 27-ми країн світу.

2. Топографічне картографування

5. *Островський А., Клим С., Тарнавський В.* Сучасні вимоги до точності проектування та створення математичної основи великомасштабних топографічних карт // Новітні досягнення геодезії, геоінформатики та землепорядкування – європейський досвід: зб. наук. пр. – Чернівці: Чернігівські обереди, 2007. – Вип. № 3. – С. 7-11.

6. *Соломаха І.В.* Методичні засади вивчення динаміки міської території за космічними знімками з високою роздільною здатністю // Укр. геогр. журн. – 2009. – № 4. – С. 61-67.


3. Сучасні технології в картографуванні

7. *Козаченко Т.І.* Теоретичні аспекти геоінформаційного моделювання // Укр. геогр. журн. – 2009. – № 4. – С. 51-56.

4. Історія картографії

8. *Юркина М.И.* Российский геодезист К.И. Теннер – один из создателей “дуги Струве” // Геодез. и картогр. – 2009. – № 9. – С. 62-63.

9. *Gliožaitis Al. A. Lietuvos administracinis suskirstymas žemėlapiuose. Nuo seniausių laikų iki XXI amžiaus pradžios. – Vilnius: Gairės, 2008. – 400 p.*



Книга А. А. Гліожайтиса „Адміністративно-територіальний поділ Литви на картах” присвячена відображенню державних кордонів і адміністративно-територіальних меж Литви на картах XV – початку XXI ст. Уперше литовців як плем'я показав на карті світу 1311 р. Петро Віконте. Карти XV ст. містять назву „Велике князівство Литовське”. Автор послідовно аналізує найвиразніші, на його погляд, карти з відображенням адміністративно-те-

риторіального устрою Литви. Першою такою картою була карта Г. Меркатора 1595 р. Спочатку на картах відображували центри адміністративних одиниць, пізніше з'явилися і їх межі. Карти XVII-XVIII ст. показують також зміни території Литви. Після трьох поділів Польщі наприкінці XVIII ст. Литва увійшла до складу Російської імперії, і новий адміністративно-територіальний устрій, який часто змінювався, відображується на російських картах до Першої світової війни. З початку XX ст. з'являються литовські карти. 1918 р. була відновлена державність Литви, впроваджено дворівневу систему адміністративно-територіального поділу, яка проіснувала до початку Другої світової війни. Радянський адміністративно-територіальний устрій Литовської РСР проіснував майже 50 років. Автор звертає увагу на особливості створення політико-адміністративних і адміністративних карт в СРСР (розроблення спеціальних інструкцій, ведення чергової карти масштабу 1:100 000). Після відновлення незалежності у 1990 р. в Литві було проведено адміністративну реформу (Закон про адміністративно-територіальні одиниці та їх межі 1994 р.), яка запровадила нові рівні управління – округ, муніципалітет, староство.

Видання багато ілюстроване і містить кольорові репродукції карт Литви від XV до XXI ст. Загалом намічується 137 ілюстрацій.

10. *Petronis Vytautas. Constructing Lithuania. Ethnic Mapping in Tsarist Russia, ca. 1800-1914. – Stockholm: Stockholm University, 2007. – 309 p. – (Stockholm Studies in History. 91).*




У монографії „Будівництво Литви. Етнічна картографія в царській Росії, приблизно 1800-1914 рр.” представлено результати дисертаційного дослідження на здобуття наукового ступеня доктора філософії в галузі історії, яке провів Витаутас Петроніс у Стокгольмському університеті. Дослідження присвячене використанню карт і висвітлює розбудову литовських етнічних/національних територій у період від 1800 до 1914 р. Автор

зосередився на двох процесах: поступове формування литовського етнічного місця на картах і трансформація цього поняття від етнографічного до етнічного, національного сприйняття території. Етнічне картографування території Литви тісно пов'язане з розвитком етнічної картографії в Росії у XIX ст. Докладно проаналізовано численні російські, польські та литовські етнографічні карти. Відзначено певний пропаган-



дистський вплив етнічної картографії щодо русифікації литовської території та деполонізації її західних прикордонних земель. Методична цінність даного дослідження полягає у його міждисциплінарному характері. Поєднання матеріалів з історії картографії, історичної географії та інших суміжних дисциплін надає історикам новий інструмент у пізнанні минулого.

11. Seegel Steven. The Life and Maps of Bohdan Krawciw // Harvard Ukrainian Research Institute. – Cambridge, Massachusetts, 2008. – 24 p.



У брошурі американського професора Стівена Сігела (Steven Seegel) коротко висвітлено життєвий шлях і діяльність, пов'язану з колекціонуванням карт території України та суміжних земель, українського поета, редактора, перекладача, члена ООН, колекціонера карт Богдана Кравціва.

Богдан-Юрій Кравців народився 1904 р. у родині греко-католицького священика в селі Лоп'янка поблизу Долини на Прикарпатті (тепер це село Рожнятівського району Івано-Франківської області).

Закінчив Академічну гімназію у Львові, вивчав філософію та право у Львівському університеті, брав

участь в українському національному русі. У жовтні 1949 р. емігрував із Західної Німеччини до США разом з дружиною Неонілою і трьома дітьми. У США займався журналістикою, перекладацькою та редакційною діяльністю. Б. Кравців почав збирати колекцію карт для спростування претензій Польщі та СРСР відповідно на Західну Україну й Україну, через дослідження старовинних карт сподівався привернути увагу до політичних, культурних, релігійних і мовних традицій України, а також сприяв цілісності України. Він збирався написати загальну історію України в картах "Monimenta Cartographica Ucrainae" („Пам'ятки картографії України"). Колекція карт складалась з двох частин: карти, видані до 1800 р., і карти, видані після 1800 р. Після смерті Б. Кравціва (1975 р.) та його дружини (2003 р.) спадкоємця архіву та бібліотеки їхня дочка Марія-Дзвенислава разом зі своїм чоловіком доктором Любомир Явним люб'язно передали архів Українському науковому дослідному інституту Гарвардського університету, який включав майже дев'яност карт, книг і файлів досліджень. Відповідно до угоди спадкоємців з Гарвардським університетом останній зобов'язувався видати каталог колекції карт. Наприкінці 2008 р. було завершено повний опис колекції карт з коментарями до найцінніших карт під керівництвом Стівена Сігела.

У брошурі вміщено ілюстрації чотирьох карт і фото Б. Кравціва 1926 р.

© Р. І. Сосса, О. М. Федунків

* * *

КАРТОГРАФІЧНІ ТВОРИ

АТЛАСИ, ПУТІВНИКИ



• **Малый атлас мира** / Сост. и подгот. к печати ГНПП "Картография" 2001 г.; Ред. Ж.Е. Бонк, Е.В. Вакуленко. – Переизд. – М-бы разные. – К.: Картография, 2009 (Новий друк) – 56 с.: текст, переч. геогр. об'єктів; много-крас.; 23,5 × 16,5 см.

• **Довідковий атлас світу. Довідкове картографічне видання** / Уклад. та підгот. до друку ДНВП "Картография" 2010 р.; Відп. ред. В.В. Молочко; Ред. Ж. Є. Бонк, І.Л. Дрогушевська, С.В. Капустенко, В.Б. Кулик, В.В. Молочко; Худ. оформ. О.Ю. Андрищенко; Темат. зміст карт розроб. В.М. Бабіченко, Г.В. Балабанов, В.А. Барановський та ін.; Рец. В.О. Шевченко, Б.П. Яценко; Фото В.О. Бахмач, І.Б. Вахрушева та ін. – М-би різні. – К.: Картография, 2010 (Новий друк). – 328 с.: текст, іл., діагр., фото, покажч. геогр. назв; багатокол.; 33 × 24,5 см.

Зміст: 4-5. Загальна географія. Картографія; 32-33. Світ; 112-113. Материка, регіони, країни світу, океани; 218-219. Україна.

Довідковий атлас світу – комплексне картографічне видання, що вміщує чотири частини, ілюструє теми загальної географії і картогра-

фії, характеризує природні умови та ресурси, населення та економіку світу і України, відображує материки і океани, країни та регіони світу (їхню загальногеографічну характеристику, зміни чисельності населення та економічну ситуацію). Атлас створений на основі сучасних картографічних і літературних джерел, статистичних матеріалів. Карти атласу доповнюють текстова та графічна інформація. Видання містить словник термінів, покажчик географічних назв.

• **Атлас вчителя. Довідкове картографічне видання** / Уклад. та підгот. до друку ДНВП "Картография" 2010 р.; Відпов. ред. В.В. Молочко; Ред. Ж.Є. Бонк, І.Л. Дрогушевська, С.В. Капустенко, В.Б. Кулик, В.В. Молочко; Худ. оформ. О.Ю. Андрищенко; Темат. зміст карт розроб. В.М. Бабіченко, Г.В. Балабанов, В.А. Барановський та ін.; Рец. В.О. Шевченко, Б.П. Яценко; Фото В.О. Бахмач, І.Б. Вахрушева та ін. – М-би різні. – К.: Картография, 2010 (Новий друк). – 328 с.: текст, іл., діагр., фото, покажч. геогр. назв; багатокол.; 33 × 24,5 см.

Зміст: 4-5. Загальна географія. Картографія; 32-33. Світ; 112-113. Материка, регіони, країни світу, океани; 218-219. Україна.

Географічний атлас вчителя – комплексне картографічне видання, що розкриває теми загальної географії і картографії, характеризує природні умови та ресурси, населення та економіку світу й України, відображує материки і океани, країни та

