



## ЛІТЕРАТУРА З КАРТОГРАФІЇ

### 1. Загальні питання картографії

1. Володченко, А. О новій картографії или "нео-картографії" / А. Володченко // Часоп. картогр.: зб. наук. пр. – К.: КНУ ім. Тараса Шевченка, 2011. – Вип. 1. – С. 5-10.

2. Володченко, А. Юбиквитные мультимедийные атласные системы / А. Володченко // Там само. – Вип. 2. – С. 5-10.

3. Дишлик, А. Використання сучасних підходів до врегулювання питань інтелектуальної власності на геопросторівні дані в Україні / А. Дишлик, С. Марков // Сучасні досягн. геодез. науки та виробн.: зб. наук. пр. – Л.: Вид-во НУ "Львівська політехніка", 2011. – Вип. 2. – С. 218-222.

4. Карпінський, Ю. Геоінформаційні технології: нові парадигми і нові ризики топографо-геодезичної та картографічної діяльності / Ю. Карпінський, А. Лященко // Там само. – С. 43-48.

5. Концепция развития отрасли геодезии и картографии в Российской Федерации до 2020 года // Информац. бюл. ГИС-Ассоциации. – 2010. – № 5. – С. 4-13.


6. Орещенко, А.В. Стан тривимірного картографування в Україні та інших країнах світу / А.В. Орещенко // Часоп. картогр.: зб. наук. пр. – К.: КНУ ім. Тараса Шевченка, 2011. – Вип. 2. – С. 10-31.

7. Пересадько, В.А. Картографування інноваційних процесів у вітчизняній освіті / В.А. Пересадько, А.М. Байназаров, Ю.І. Прасул [та ін.] // Пробл. безпер. геогр. осв.: зб. наук. пр. – Х.: ХНУ ім. В.Н. Каразіна, 2011. – Вип. 13. – С. 3-6.

8. Полякова, Н.О. Основні напрямки досліджень візуального сприйняття картографічного зображення / Н.О. Полякова // Часоп. картогр.: зб. наук. пр. – К.: КНУ ім. Тараса Шевченка, 2011. – Вип. 2. – С. 31-41.

9. Chylińska, D. Analiza zmian nazw lokalnych Chelmska Śląskiego i Raclawiczek w XX wieku jako przykład geograficznych badań przestrzeni toponimiczne Śląska / D. Chylińska, G. Kosmala // Polski Przegląd Kartograficzny. – Warszawa, 2010. – Т. 42 (№1). – С. 30-39.

10. International Cartographic Exhibition. Catalogue. 25th International Cartographic Conference. 3-8 July 2011, Paris, France. – 140 p.



3-8 липня 2011 р. в Парижі під час роботи 25-ї Міжнародної картографічної конференції було проведено Міжнародну картографічну виставку, опис експонатів якої включено до цього каталогу. Картографічні твори, що демонструвалися на виставці від 35-ти країн світу, згруповано в каталозі за країнами у чотири блоки: карти, атласи, глобуси, цифрові продукти. Блок карт містить розділи: топографічні карти; карти й плани міст і міських територій; тематичні карти і карти для туризму, спортивного орієнтування та парків; інші карти; навчальні картографічні ресурси на паперових носіях з поділом для вікових категорій: 3-12 років, 12-18 років, понад 18 років. У блоках "Атласи" та "Цифрові продукти" окремо виділені навчальні картографічні ресурси

відповідно на паперових і цифрових носіях. До бібліографічного опису картографічних творів включено такі дані: назва, тип матеріалу, масштаб, розмір, кількість сторінок (для атласів), програмна платформа (для цифрових продуктів), автори, видавництво, дата публікації, категорія видання, мова.

### 2. Топографічне та спеціальне картографування

11. Meksula, M.W. Wspolczesne mapy topograficzne na skali 1:25 000 wybranych panstw europejskich / M.W. Meksula, A. Tomasiak // Polski Przegląd Kartograficzny. – Warszawa, 2010. – Т. 42 (№ 4). – С. 321-330.

### 3. Тематичне картографування

12. Барладін, О.В. Інтерактивні карти з фізичної географії України – новий інструмент картографічного забезпечення навчального процесу / О.В. Барладін, І.В. Бузол, С. Хворостенко, О.Ю. Скляр // Пробл. безпер. геогр. осв.: зб. наук. пр. – Х.: ХНУ ім. В.Н. Каразіна, 2011. – Вип. 13. – С. 10-14.


13. Барладін, О. Створення електронних картографічних творів / О. Барладін, Л. Миколенко // Сучасні досягн. геодез. науки та виробн.: зб. наук. пр. – Л.: Вид-во НУ "Львівська політехніка", 2011. – Вип. 2. – С. 155-160.

14. Бибаева, А.Ю. Последовательность процедур геоинформационного анализа и синтеза геоизображений при картографировании ландшафтов Северо-Восточного Прихубсугулья / А.Ю. Бибаева, Е.А. Истомина // Геодез. и картогр. – 2011. – № 5. – С. 19-27.

15. Бубир, Н.О. Місце і роль електронних навчальних картографічних творів з інтерактивними функціями в картографічному забезпеченні географічної освіти / Н.О. Бубир // Пробл. безпер. геогр. осв.: зб. наук. пр. – Х.: ХНУ ім. В.Н. Каразіна, 2011. – Вип. 14. – С. 21-24.

16. Горбенко, В.Я. Создание картографической основы для тематических карт // Информац. бюл. ГИС-Ассоциации. – 2010. – № 5. – С. 40-42.

17. Даценко, Л.М. Навчальна картографія в умовах інформатизації суспільства: теорія і практика: моногр. / Л.М. Даценко. – К.: ДНВП "Картографія", 2011. – 228 с.



Сформульовано теоретико-методологічні засади навчальної картографії: сутність, структуру, місце в структурі картографічної науки і географічної освіти. Здійснено системний конструктивно-критичний аналіз становлення і розвитку картографічної компоненти шкільної географічної освіти в Україні та за кордоном. Розглянуто розвиток навчального картографування в Україні, досліджено сучасний стан зарубіжного та вітчизняного навчального картографування. Визначено сутність навчального картографування як прикладного напрямку навчальної картографії. Розроблено структуру та зміст системи навчальних атласів для вивчення географії. Представлено розроблені структуру, зміст та напрями вивчення основ геоінформаційних систем і технологій для профільної шкільної освіти. Окреслено перспективи розвитку шкільної картографічної



освіти і навчального картографування в умовах інформатизації суспільства.

Для фахівців у галузі географії, картографії та педагогіки, викладачів, студентів географічних факультетів вищих навчальних закладів, учителів та методистів-географів.

18. Даценко, Л.М. Навчальна картографія як складова картографічної науки / Л.М. Даценко // Укр. геогр. журн. – 2011. – № 2. – С. 59-63.

19. Даценко, Л.М. Системний підхід – методологічна основа навчальної картографії / Л.М. Даценко // Часоп. картогр.: зб. наук. пр. – К.: КНУ ім. Тараса Шевченка, 2011. – Вип. 2. – С. 155-168.

20. Даценко, Л.М. Інформаційно-технологічна парадигма навчальної картографії / Л.М. Даценко // Пробл. безпер. геогр. осв.: зб. наук. пр. – Х.: ХНУ ім. В.Н. Каразіна, 2011. – Вип. 14. – С. 31-34.

21. Ковальчук, І.П. Картографування геоecологічного стану природно-господарських систем гірничопромислових територій / І.П. Ковальчук, Є.А. Іванов, В.В. Ключник // Часоп. картогр.: зб. наук. пр. – К.: КНУ ім. Тараса Шевченка, 2011. – Вип. 2. – С. 129-137.

22. Комедчиков, Н.Н. Атласная картография в России в начале нового тысячелетия: итоги и перспективы / Н.Н. Комедчиков, В.М. Котляков, А.Н. Краюхин, В.С. Тикунов // Геодез. и картогр. – 2011. – № 1. – С. 18-22.

23. Кривцова, О.Н. Комплексная картографическая инвентаризация стихийных бедствий на территории Республики Молдова / О.Н. Кривцова // Пробл. безпер. геогр. осв.: зб. наук. пр. – Х.: ХНУ ім. В.Н. Каразіна, 2011. – Вип. 14. – С. 57-59.

24. Ляшенко, Д.О. Математико-картографічне моделювання електоральної ситуації в Україні / Д.О. Ляшенко // Часоп. картогр.: зб. наук. пр. – К.: КНУ ім. Тараса Шевченка, 2011. – Вип. 2. – С. 86-95.

25. Ляшенко, Д.О. Картографування зовнішньоторговельної складової продовольчої безпеки України / Д.О. Ляшенко // Пробл. безпер. геогр. осв.: зб. наук. пр. – Х.: ХНУ ім. В.Н. Каразіна, 2011. – Вип. 13. – С. 59-62.

26. Машкіна, В.В. Використання ментальних карт у підготовці фахівців з географії / В.В. Машкіна // Там само. – С. 62-64.

27. Остроух, В.І. Новітні електронні навчальні посібники як продовження процесу передачі систематизованих знань, створення нових методів і технологій навчання / В.І. Остроух, І.О. Європіна // Там само. – Вип. 14. – С. 70-73.

28. Пересадько, В.А. Програма регіонального картографування природної та історико-культурної спадщини / В.А. Пересадько, Ю.І. Прасул, К.В. Шпурік, О.В. Шпурік // Там само. – С. 74-77.

29. Полякова, Н.О. Картосеміотичні дослідження атласів серії "Моя мала Батьківщина" / Н.О. Полякова // Там само. – С. 78-80.

30. Попов, В.С. Анімаційні карти при вивченні шкільної географії / В.С. Попов, О.О. Жемеров // Там само. – С. 81-83.

31. Ровенчак, І.І. До питання етногеокультурного картографічного аналізу / І.І. Ровенчак // Там само. – Вип. 13. – С. 84-86.

32. Сосса, Р. Тематична картографія у 2007-2011 роках / Р. Сосса // Сучасні досягн. геодез. науки та виробн.: зб. наук. пр. – Л.: Вид-во НУ "Львівська політехніка", 2011. – Вип. 2. – С. 28-33.

33. Шевченко, Р.Ю. Методи інженерно-картогра-

фического исследования системы природопользования / Р.Ю. Шевченко // Геодез. и картогр. – 2011. – № 5. – С. 40-45.

34. Ciolkosz-Styk, A. Zróżnicowanie zakresu treści planów miast europejskich / A. Ciolkosz-Styk // Polski Przegląd Kartograficzny. – Warszawa, 2010. – Т. 42 (№ 3). – С. 227-241.

35. Dariusz, G. Kontekstowość przekazu kartograficznego w aplikacjach nawigacyjnych i lokalizacyjnych / G. Dariusz // Там само. – Warszawa, 2010. – Т. 42 (№ 2). – С. 105-112.

36. Dębowska, A. Kartogram i kartodiagram jako przykład łączenia metod prezentacji kartograficznej / A. Dębowska, J. Korycka-Skorupa // Там само. – Т. 42 (№ 4). – С. 305-320.

37. Faliszewska, A. Kartodiagram anamorficzny Doringa / A. Faliszewska, J. Korycka-Skorupa // Там само. – Т. 42 (№ 2). – С. 113-127.

38. Kalamucki K. Metodyczne aspekty badania i prezentacji na mapach zmian zjawisk na przykładzie infrastruktury turystycznej Roztoczańskiego Parku Narodowego / K. Kalamucki, D. Buk // Там само. – Т. 42 (№ 3). – С. 199-210.

#### 4. Географічні інформаційні системи

39. Барладін, О. Використання даних дистанційного зондування Землі для створення актуальних електронних ресурсів / О. Барладін, Л. Миколенко // Сучасні досягн. геодез. науки та виробн.: зб. наук. пр. – Л.: Вид-во НУ "Львівська політехніка", 2011. – Вип. 1. – С. 162-167.

40. Зацерковний, В. Концепція застосування геоінформаційних технологій у моніторингу повітря Чернігівської області / В. Зацерковний, С. Кривоберець, Ю. Сімакін // Там само. – С. 173-177.

41. Карпунин, С.С. Концепция геоинформационного пространства "Цифровая Россия" / С.С. Карпунин // Геодез. и картогр. – 2011. – № 5. – С. 33-39.

42. Коренець, О.В. Аналіз досвіду створення інфраструктур просторових даних на пострадянському просторі (на прикладі Російської Федерації) / О.В. Коренець // Пробл. безпер. геогр. осв.: зб. наук. пр. – Х.: ХНУ ім. В.Н. Каразіна, 2011. – Вип. 14. – С. 50-54.

43. Кузик, З. Цифрове моделювання історичного шляху українських січових стрільців з використанням архівних карт та ГІС-технологій / З. Кузик // Сучасні досягн. геодез. науки та виробн.: зб. наук. пр. – Л.: Вид-во НУ "Львівська політехніка", 2011. – Вип. 1. – С. 280-284.

44. Остроух, В.І. Навчальний посібник "Основи геоінформаційних систем і технологій" як приклад реалізації сучасних методів навчання в контексті інформатизації освіти / В.І. Остроух, Л.М. Даценко // Пробл. безпер. геогр. осв.: зб. наук. пр. – Х.: ХНУ ім. В.Н. Каразіна, 2011. – Вип. 13. – С. 68-70.

45. Путренко, В.В. Підходи до класифікації географічних баз даних / В.В. Путренко // Там само. – С. 78-81.

46. Grzegorzczak, A. Modele przestrzenne chorèmes – ewolucja metody i możliwości jej wykorzystania / A. Grzegorzczak, B. Konopska // Polski Przegląd Kartograficzny. – Warszawa, 2010. – Т. 42 (№ 1). – С. 17-29.

47. Macioch, A. Funkcje interaktywne współczesnych map elektronicznych / A. Macioch, G. Valmon // Там само. – Т. 42 (№ 4). – С. 331-353.

48. Okonek, M. Lokalizacyjne serwisy mapowe w Polsce – zakres treści, geowizualizacje, funkcje interaktywne / M. Okonek // Там само. – Т. 42 (№ 3). – С. 211-226.



### 5. Історія картографії

49. Бурбан, П. Первый топографический план Великого Новгорода / П. Бурбан // Сучасні досягн. геодез. науки та виробн.: зб. наук. пр. – Л.: Вид-во НУ "Львівська політехніка", 2011. – Вип. 1. – С. 168-172.

50. Кришталович, У.Р. Маєткові мапи в актах підкоморських судів XVII-XVIII століть / У. Кришталович // Зап. наук. т-ва ім. Шевченка: пр. Ком. спец. (допом.) істор. дисц. – Л.: Наук. т-во ім. Шевченка, 2010. – Кн. 2. Т. 260. – С. 89-106.

51. Кришталович, У.Р. Рукописні карти XVI-XIX століть. З фондів Центрального державного історичного архіву України, м. Львів / У.Р. Кришталович; передм. Р. Сосси. – К.: ДНВП "Картографія", 2011. – 216 с.



В атласі вперше в українській картографії розглядаються рукописні карти XVI-XIX ст., які зберігаються у фондах Центрального державного історичного архіву України (м. Львів). Найдавніші з них – маєткові карти, що супроводжували акти поділу, розмежування, купівлі-продажу володінь і створювалися спочатку як додаток до судових документів. Описані також карти лісів, карти річок, демаркаційні карти. Карти стосуються території Західної України та Південно-Східної Польщі.

Атлас є першою спробою узагальнити матеріал як про ранні рукописні карти, так і підсумувати відомості про їхніх творців – повітових геометрів та інженерів-картографів.


Видання розраховано на істориків, географів, краєзнавців, дослідників історії мистецтва і всіх, кого цікавить минуле українських земель.

52. Осталецка, О.І. Атлас П. Шенка "Theatrum Bellicum, incipiens a Carolo II" у фонді сектору картографічних видань НБУВ як пам'ятка європейської картографії початку XVIII ст. / О.І. Осталецка // Часоп. картогр.: зб. наук. пр. – К.: КНУ ім. Тараса Шевченка, 2011. – Вип. 2. – С. 175-180.

53. Сосса, Р. Микола Коваль-Медзвєцький – перший керівник державної картографо-геодезичної служби України / Р. Сосса // Світогляд. – 2011. – Вип. 4. – С. 51-55.

54. Шевченко, В.О. Осередок науково-дослідницької діяльності на кафедрі геодезії та картографії Київського національного університету імені Тараса Шевченка (діяльність до 2006 р.). / В.О. Шевченко // Часоп. картогр.: зб. наук. пр. – К.: КНУ ім. Тараса Шевченка, 2011. – Вип. 2. – С. 181-191.


55. Konopska, B. Wpływ przepisów o zachwaniu tajemnicy wojskowej i państwowej na zakres i sposób prezentacji treści polskich planów wydawanych w latach 1944-1955 / B. Konopska // Polski Przegląd Kartograficzny. – Warszawa, 2010. – Т. 42 (№ 1). – С. 5-16.



56. *Multiculturalism in the History of Map Making. The 24th International Conference on the History of Cartography: Paper and poster abstracts.* – Russia, Moscow, 10-15 July 2011. – 224 p.

Збірник містить тези усних стендових доповідей, виголошених на 24-й Міжнародній конференції з історії картографії, що проходила 10-15 липня 2011 р. в Москві у приміщенні Російської державної бібліотеки під девізом "Мультикультуралізм в історії картографії".

57. Raid, T. Tallinn. Ajaloostel linnaplaanidel. 1634-1989. – Tallinn: Grenader Grupp OU, 2011. – 184 p.



Атлас репродукцій карт містить 108 планів Талліна 1634-1989 років, які наочно висвітлюють історію картографування міста, а також зміни території Талліна за відповідний період. Репродукції планів розміщені у хронологічному порядку і включають 9 планів міста XVII ст., 10 – XVIII ст., 40 – XIX ст. і 49 – XX ст., з яких 36 видані до 1945 р. У виданні представлені перший відомий план Талліна/Ревеля 1634 р., укладений невідомим шведським офіцером, і перший друкований міський план, що був уміщений 1713 р. у книзі під назвою "Книга Марсова или Воинских дел от войск царского величества российских во взятии преславных фортификаций..."

До видання включено списки назв вулиць різних історичних періодів (1855, 1909, 1916, 1925, 1939, 1944, 1972 рр.), які розміщені на зворотній стороні карт, а також перелік змін назв вулиць у Талліні упродовж 1987-2009 рр.

Більшість планів, уміщених в атласі, зберігається в бібліотеках, архівах, музеях і приватних колекціях в Естонії (Естонська національна бібліотека – 27, Таллінський міський архів – 22, Академічна бібліотека Таллінського університету – 10 тощо). Репродукції окремих карт були отримані зі Швеції (6), Росії (4), України (3; Національна бібліотека України ім. В.І. Вернадського), Німеччини (3), Латвії (2) та Фінляндії (1).

Вступний текст і анотації до карт подані чотирма мовами (естонська, англійська, німецька, російська). Підписи репродукцій планів, крім назви, містять дані про видавництво, друкарню, місце видання, масштаб, рік, вид друку, розмір, а також місце зберігання з позначенням шифру.

58. Raid, T. Venjamin Aleksandrovits Kordt 150 / T. Raid // Geodeet. – Tartu, 2010. – Nr 40. – P. 89-91.

59. Szaniawska, L. M. Wawryczyn, J. Daszewycz, U. Kryształowycz: Ukraina na starodawnich kartach. Seredyna XVII-druha polowyna XVIII st. Atlas Reprodukcij. Kyjw: DNWP "Kartographija", 2009 / L. Szaniawska // Polski Przegląd Kartograficzny. – Warszawa, 2010. – Т. 42 (№ 3). – С. 260-262.

© Р. І. Сосса, О. М. Федунків