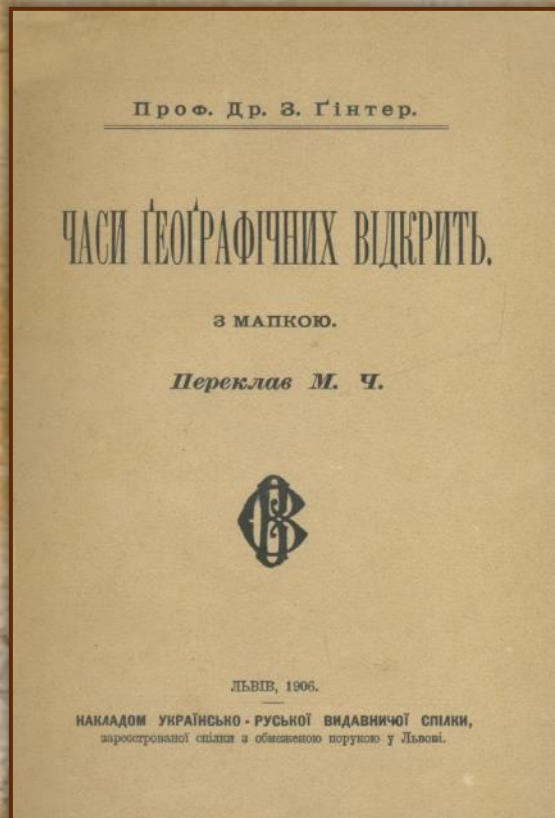


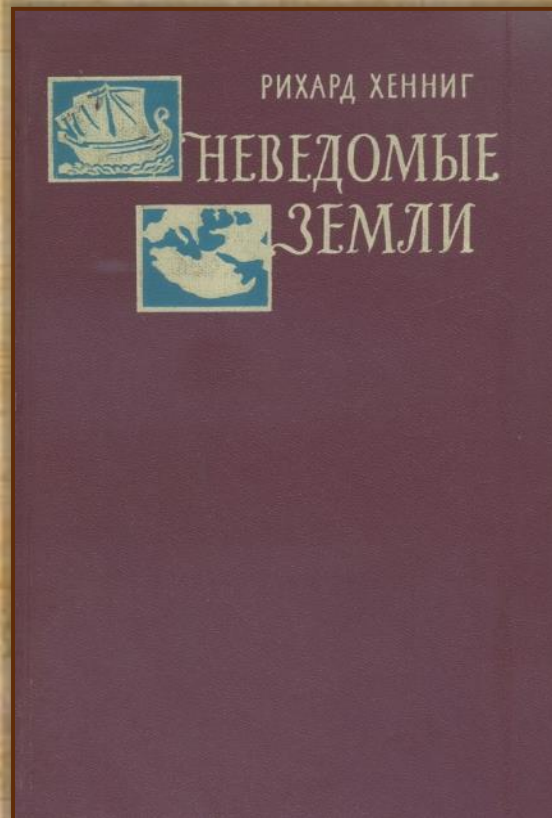
Визначні географічні відкриття



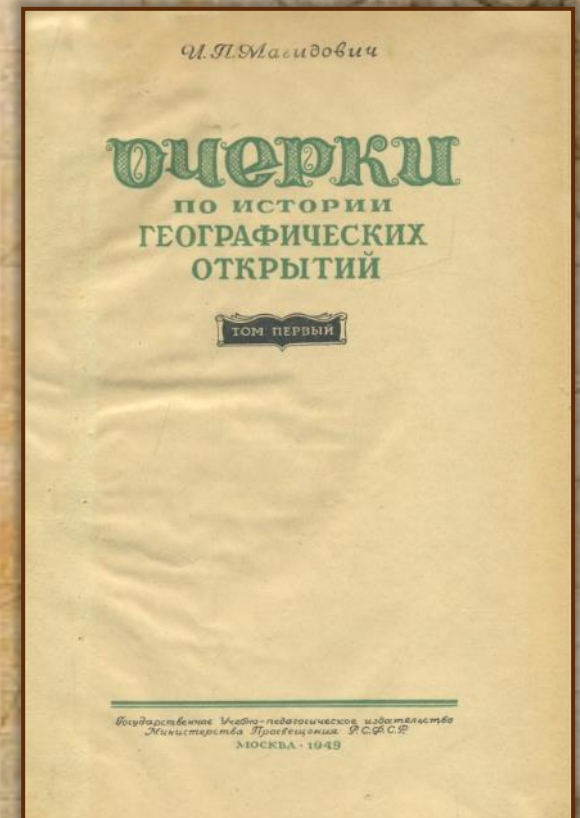
Знання людей про планету, на якій вони живуть, накопичувалися повільно і важко. Знадобилися століття, перш ніж людина в загальних рисах уявила собі, як розташовані материки і океани на поверхні земної кулі.



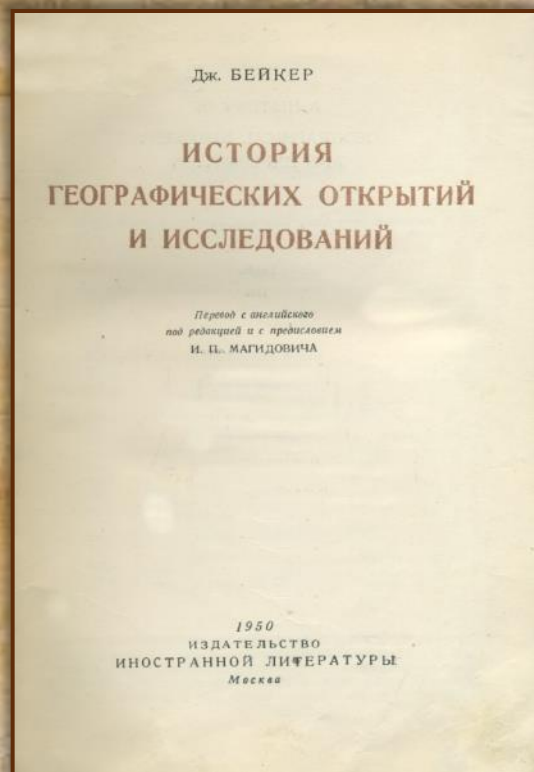
Во 131022



В 308887/1-4



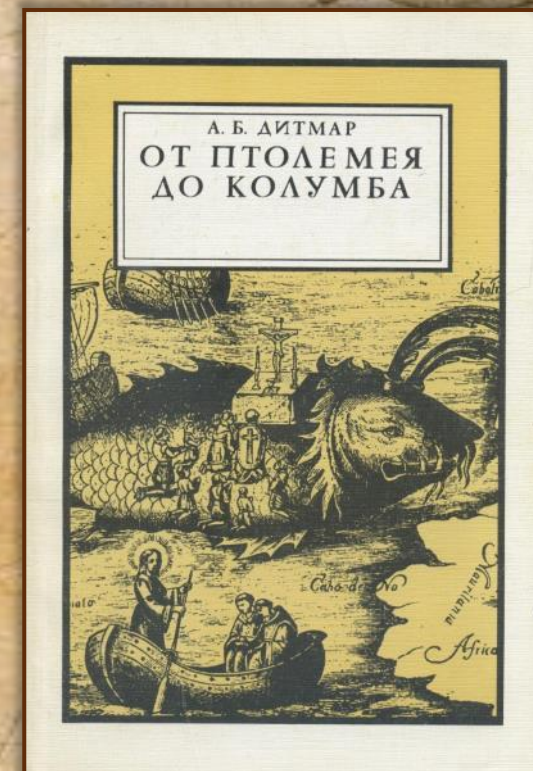
В 262948/1



Во 419388



В 332731/1-5



Ва 509552

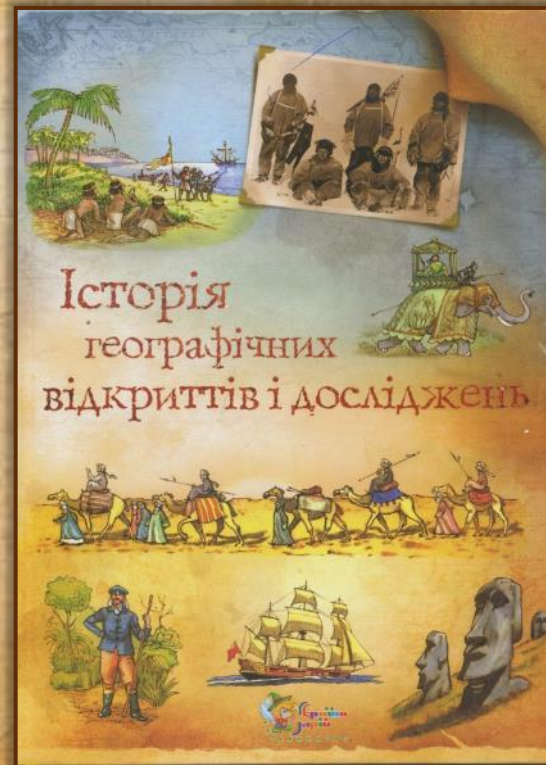
Подорожі по земній кулі і відкриття нових країн, морів, народів певним чином сприяли духовному розвитку людства. Вони розширювали його кругозір, знайомили з нескінченною розмаїтістю природи.



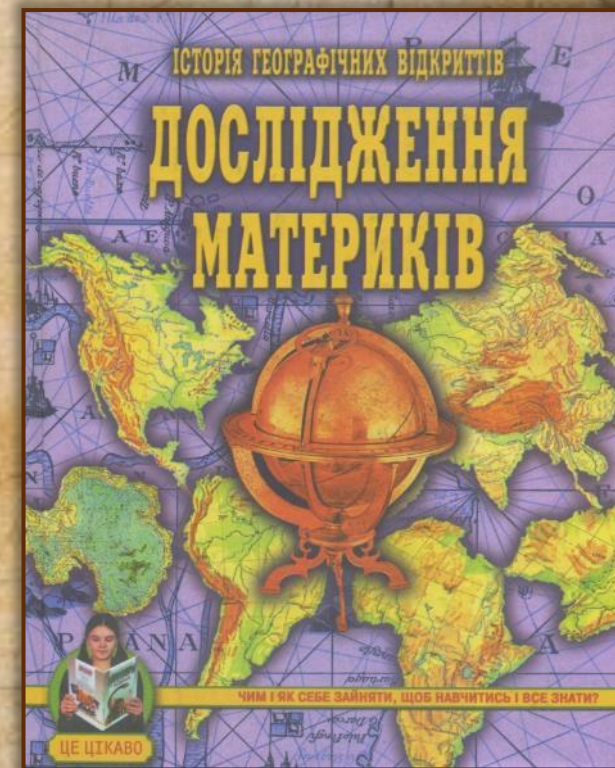
В 310658



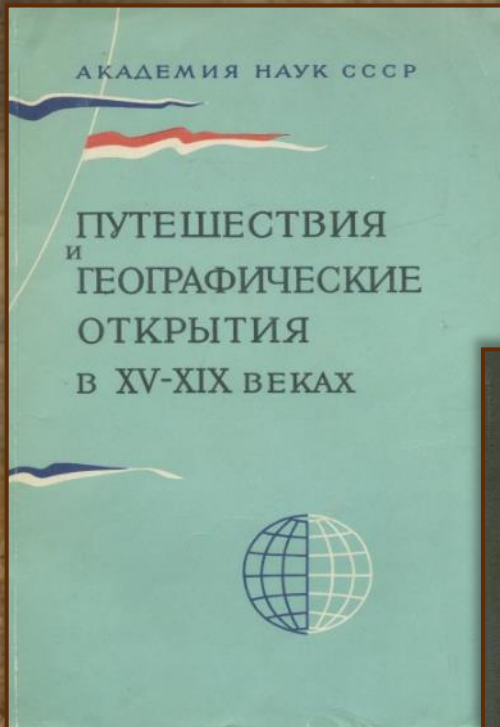
Вс 38611




Вс 59395




Ва 670113



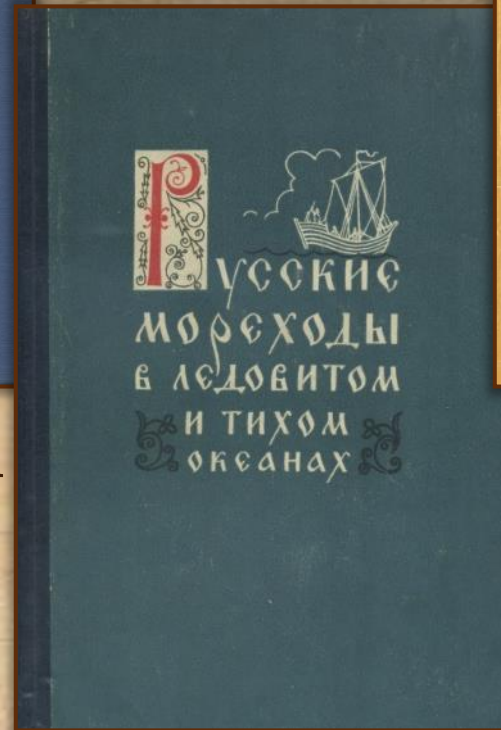
Ва 670113



В 333366/1



Ва 135932

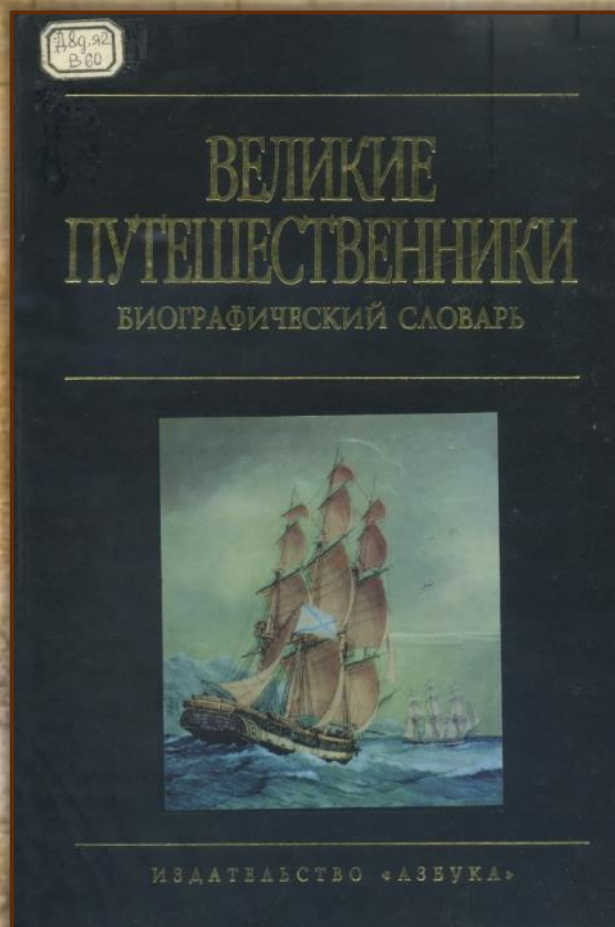


Во 466093



Во 932382

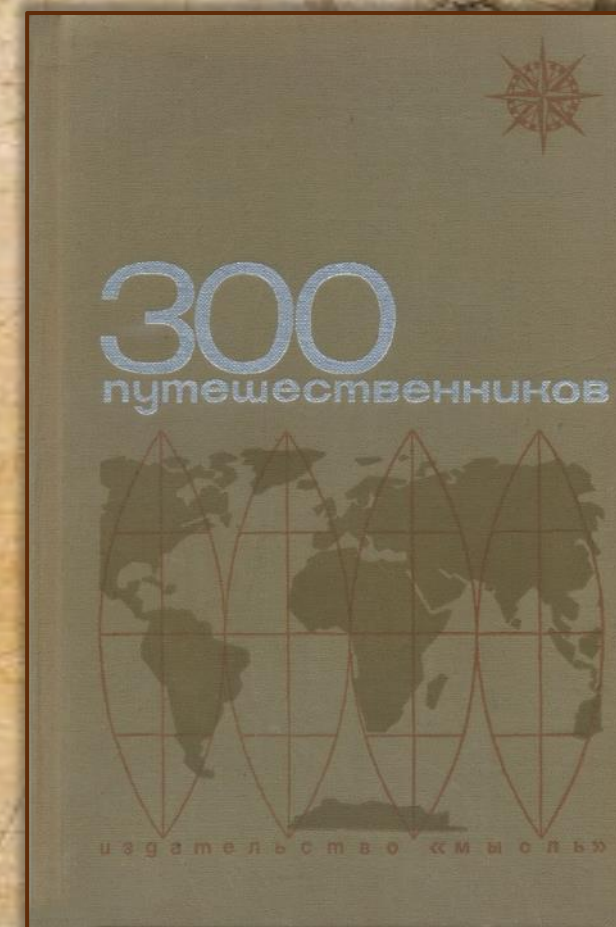
Географічні відкриття - це результат подорожей, а подорожі здійснювали люди. На шлях відкриттів їх штовхали і жага золота, і пошуки кращої долі, і патріотизм, і почуття обов'язку, і, звичайно, прагнення до пізнання істини.



Вс 41932

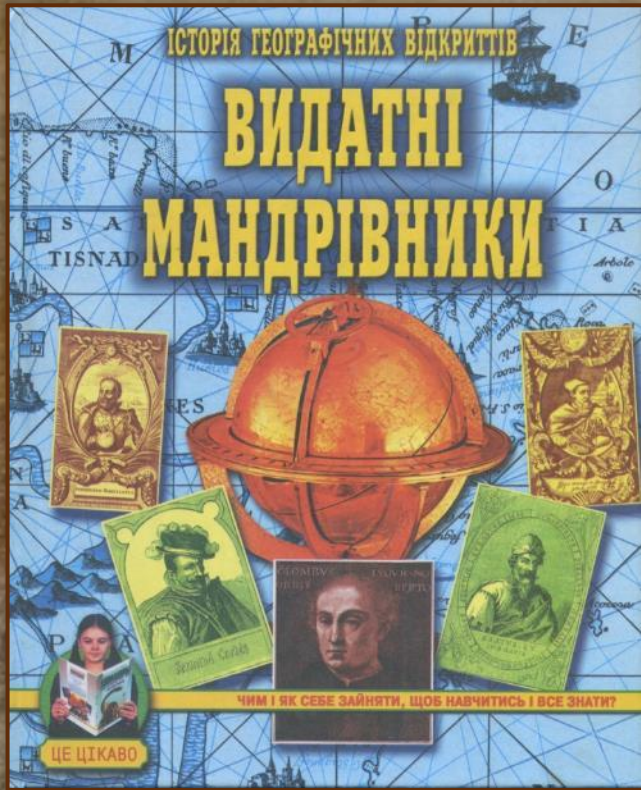


Ва 781914




Во 998569


Ці люди відкривали планету з неймовірними зусиллями, мужністю і ризиком для життя, переборюючи морські простори, дрімучі ліси, засніжені полярні й обпалені сонцем тропічні пустелі. Але разом із тим аж ніяк не відразу, часом через десятки, а то і сотні років приходило усвідомлення цих досягнень, розуміння суті того, що знайшли першовідкривачі.




Ва 671115



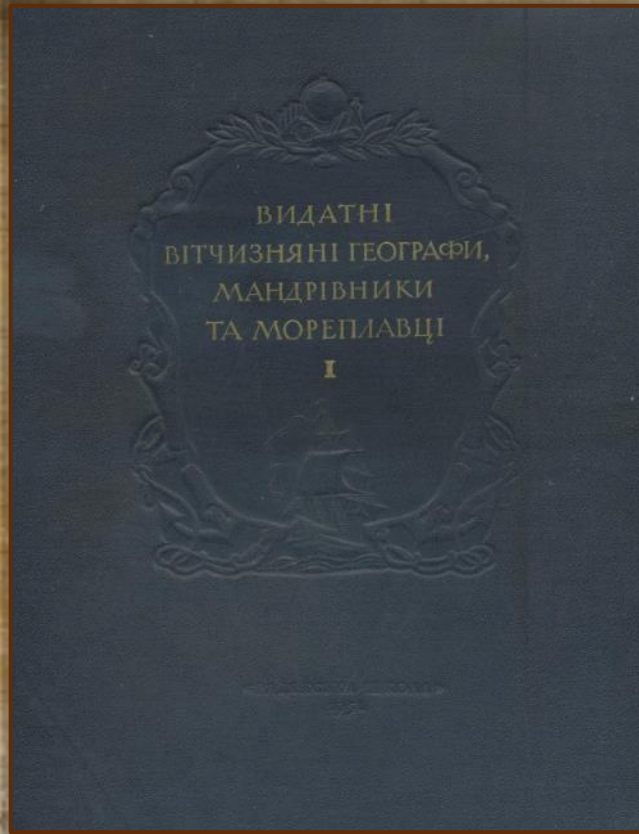
Ва 643812



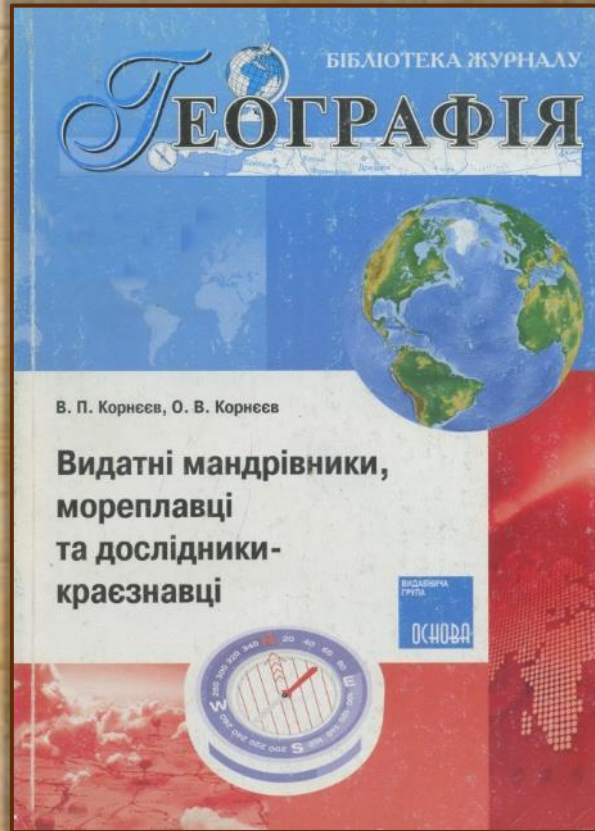
Вс 25501



Ва 570357



В 258306/1-3




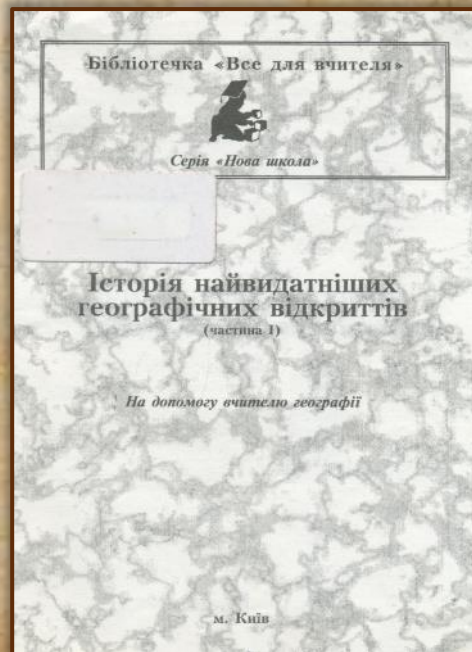

Ва 665174



Ва 656840

1200 рік до н. е. - перший вихід **фінікійських мореплавців** через Гібралтарську протоку до Атлантичного океану.

330-324 роки до н. е. - знайомство **давніх греків** із землями Центральної Азії, Індії та Північно-Східної Африки.



В 308887/1

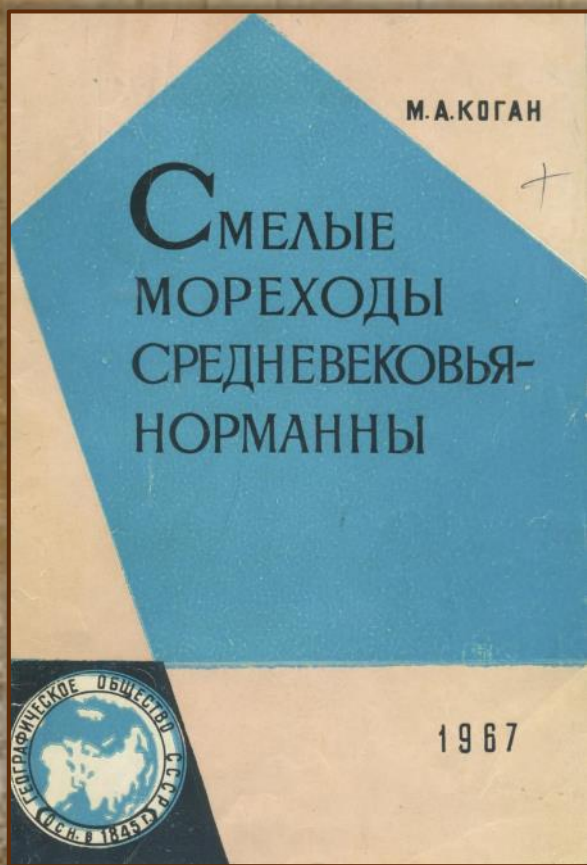
В 345268/1

В 254801/1

Ва 699184

Во 477406

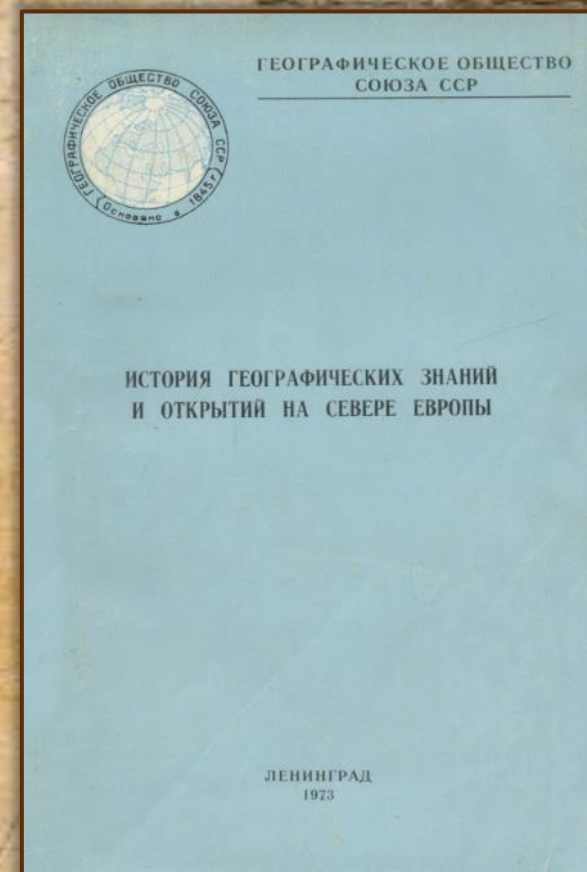
IX-X ст. - нормани освоюють циркумевропейський торгівельний шлях, східною ланкою якого стають річкові шляхи Дніпром («із варяг у греки») та Волгою («із варяг у перси»).



Ва 61450



Ва 91214



Ва 237630

Початок X ст. - арабський мандрівник **Ібн Фадлан** мандрує басейнами Волги й Дону.
X ст. - **новгородці** освоюють північні терени Європи, переходять Урал і виходять до Азії,
відкривають гирло Обі.



В 254801/1

1872

ОБЪ АРАБСКОМЪ ПУТЕШЕСТВЕННИКЪ Х ВѢКА, АБУ-ДОЛЕФЪ, И
СТРАНСТВОВАНИИ ЕГО ПО СРЕДНЕЙ АЗИИ.

(Посвящается М. И. Срезневскому, какъ автору исследования о странствовании по Индіи Абу-Алисы Ибн-Фадлана.)

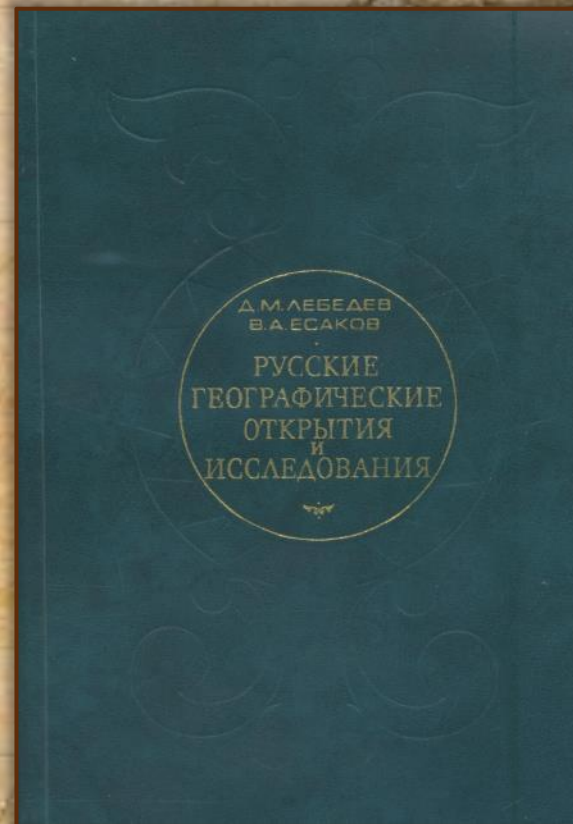
Къ числу географическихъ знаменностей въ арабской литературѣ принадлежатъ между прочимъ Абу-Долефа Мисаръ ибнъ-Мугальгиль аль-Либузи. По обширности пространствъ Азій имъ описанныхъ могутъ соперничать съ нимъ, изъ древнѣйшихъ странствователей, только Китаецъ Сюань-Цзанъ, да Венеціецъ Марко Поло, да Арабъ же Ибнъ-Батута. Путешествовалъ онъ, полагають, въ половинѣ X вѣка, кромѣ мусульманскихъ земель, по тюркскимъ странамъ Средней Азій, по Восточному Туркестану, по Тибету, былъ въ Китаѣ, и наѣздилъ почти всю Индію.

Всѣ эти посѣщенныя имъ страны, за исключеніемъ мусульманскихъ, описалъ онъ въ особомъ *рисалѣ*, „сказаніи“. „Сказаніе“ это, какъ и нѣкоторыя другія записки древнѣйшихъ арабскихъ странствователей, дошло до насъ лишь черезъ посредство позднѣйшихъ географическихъ писателей той же націи. Находимъ его цитированнымъ цѣлкомъ у Якута, писателя конца XII вѣка, въ его объемистомъ географическомъ словарѣ *Маъджема-эль-Буладанъ*, и первую половину *рисала* — въ сочиненіи Зекарія Казини, писателя XIII вѣка, подъ заглавіемъ *Аджаибъ-эль-Маллуканъ* *).

Изъ европейскихъ ученыхъ обратили до сихъ поръ особое вниманіе на „сказаніе“ Абу-Долефа только Ф. Востенфельдъ и Курдъ

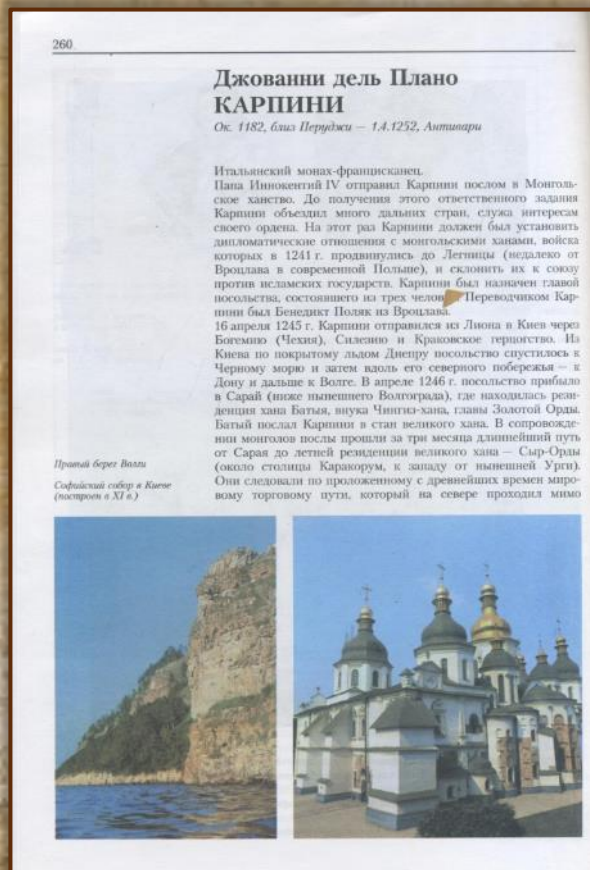
* Въ *Востенфельдовомъ* изданіи Якутова *Маъджема-эль-Буладанъ* (Leipzig, 1866—1869) «сказаніе» находится на стр. 444—548-и II-го тома. Сочиненіе Казини *Аджаибъ-эль-Маллуканъ* названо тѣмъ же Ф. Востенфельдомъ (Göttingen, 1849), но «сказаніе» не вошло въ это изданіе.

Во 33892

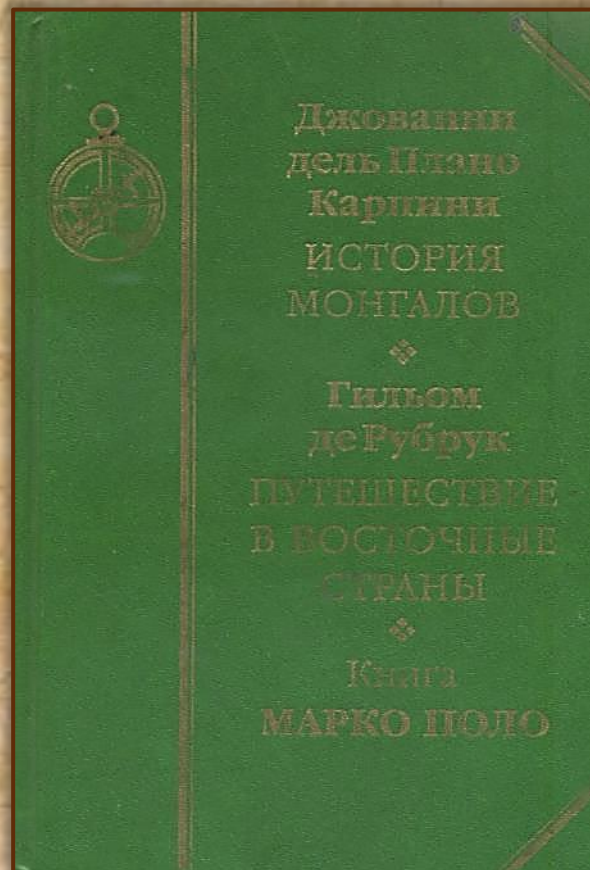


Ва 173030

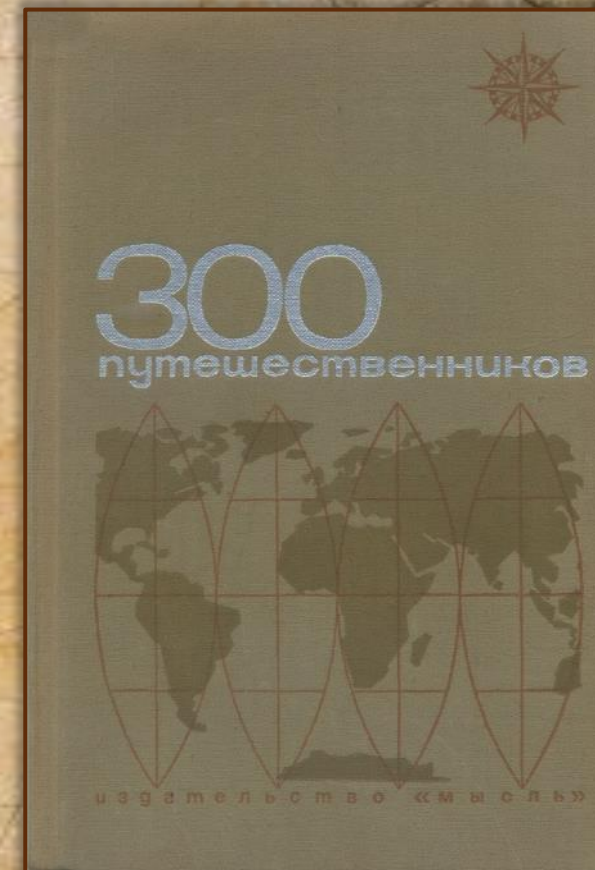
1241-1247 р. - подорож посла Святого Престолу **Плано Карпіні** Великим степом до Монголії.
1253-1255 р. - подорож католицьких місіонерів, француза **Андре де Лонжюмо** й фламандця **Віллема Рубрука** Великим степом до Монголії.



Вс 41932

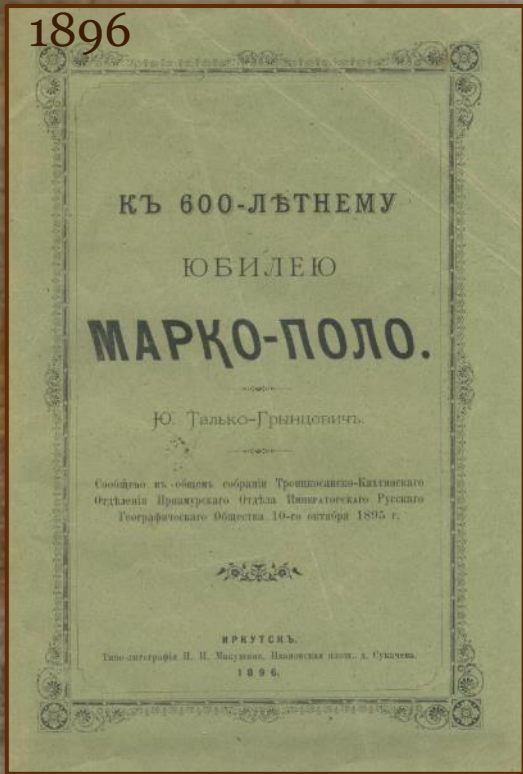


Ва 582485

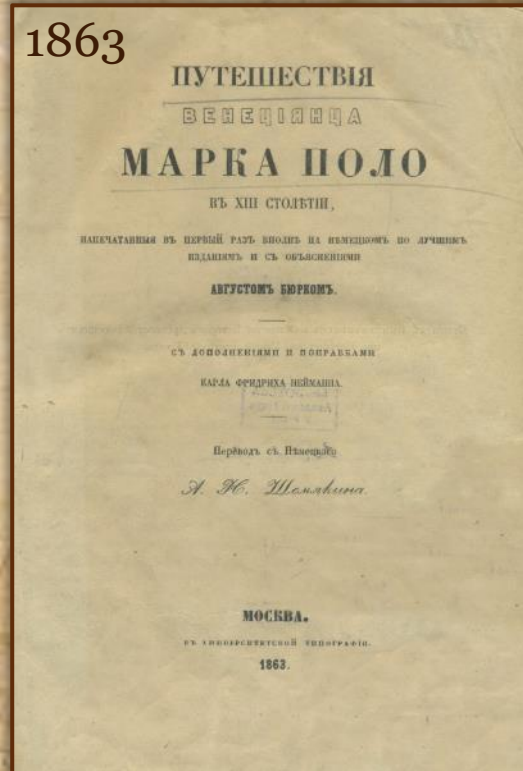


Во 998569


1271-1295 р. - подорож італійського купця **Марко Поло** до Китаю та країнами Східної і Південної Азії.
1325-1354 р. - подорожі арабського мандрівника **Ібн Батути** країнами ісламського світу та прилеглими землями.



Вс 826 (конв.1-16)



Во 84329



Ва 254619

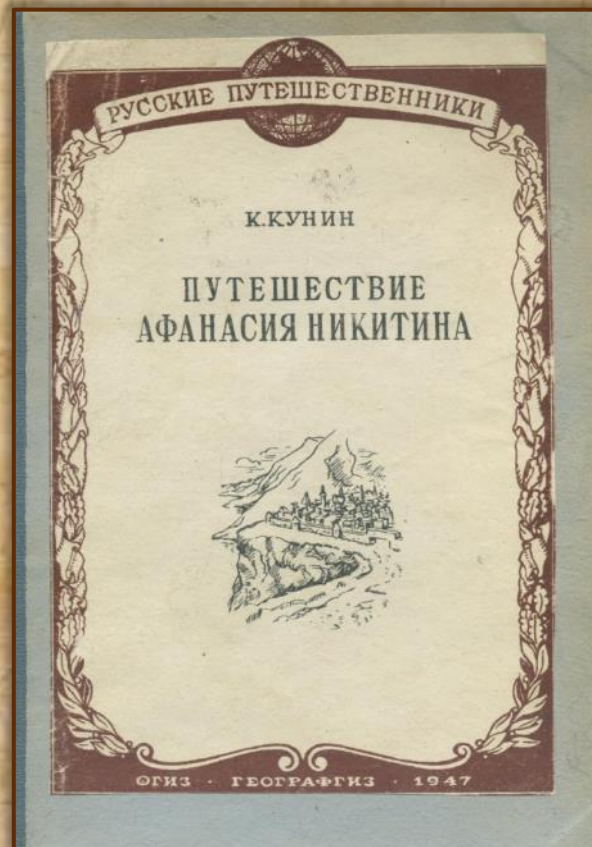


Ва 489889

1466-1472 р. - подорож тверського купця *Афанасія Никітіна* до Персії, Індії та Османської імперії. Склав опис цієї подорожі — книгу «Ходіння за три моря», в якій описав свої спостереження про політичний устрій, економіку та культуру цих далеких країн.



Во 631645



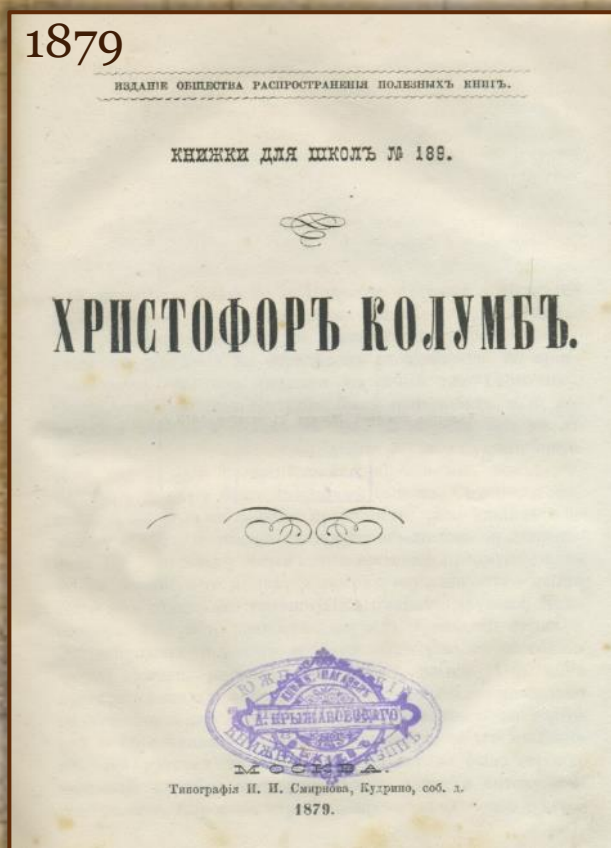
Во 368624



Во 2068

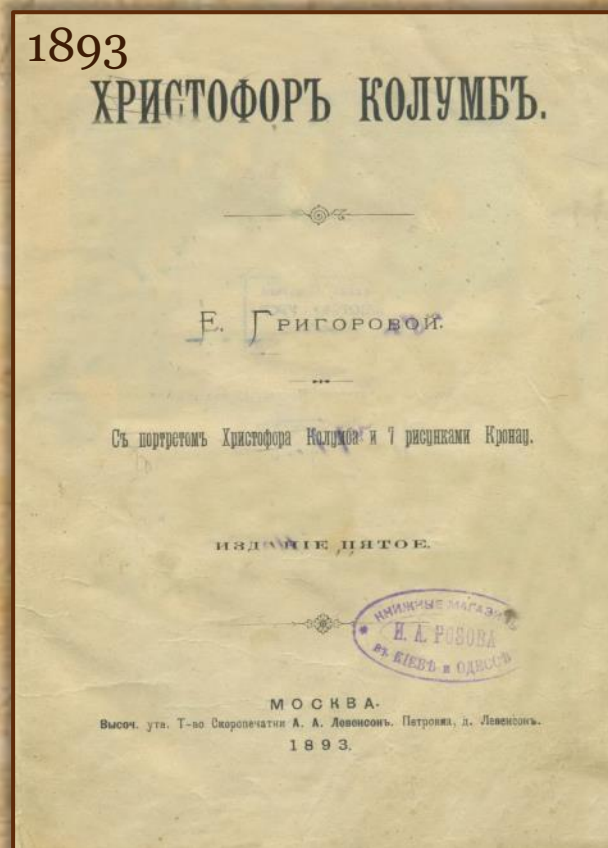
1492-1503 р. - чотири подорожі італійського мандрівника *Христофора Колумба* до Америки.

1879




Во 17881

1893



Во 329320

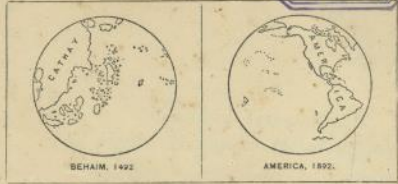
1896



Во 23315

1893

Евгена Максимовича
КРОТЕВИЧА
№ 2104 3/4
м. Котл.



ХРИСТОФОРЪ КОЛУМБЪ И ОТКРЫТИЕ АМЕРИКИ.

Джустинъ Уинсоръ.

ИЛЛЮСТРИРОВАННОЕ
ИСТОРИКО-КРИТИЧЕСКОЕ ИССЛЕДОВАНИЕ.

(Christopher Columbus and how he received and imparted the spirit of discovery, by Justin Winsor).

«Толщине на яри на корабляхъ, приходящихъ для
на вывозъ золота, или вывозу для Гиспаніи и чужды
для на вывозъ». См. Книга. С. 111, 112.

ПЕРЕВОДЪ СЪ АНГЛІЙСКАГО
ПОДЪ РЕДАКЦІЕЙ Э. И. БУЛГАНОВА.

Безплатное приложение
къ «Вѣстнику Иностранной Литературы» 1893 г.

С.-ПЕТЕРБУРГЪ.
Типографія стр. Николаевская, Перейкина, 16.
1893.

Кротевич 1554

1898

КИЕВСКОЙ ТОРГОВОЙ
ШКОЛЫ
430.

НОВЫЙ СВѢТЪ.

О ТОМЪ, КАКЪ ХРИСТОФОРЪ КОЛУМБЪ ПОБЫВАЛЪ НА
ДРУГОЙ СТОРОНѢ ЗЕМЛИ.

Составилъ Е. Чижевъ.

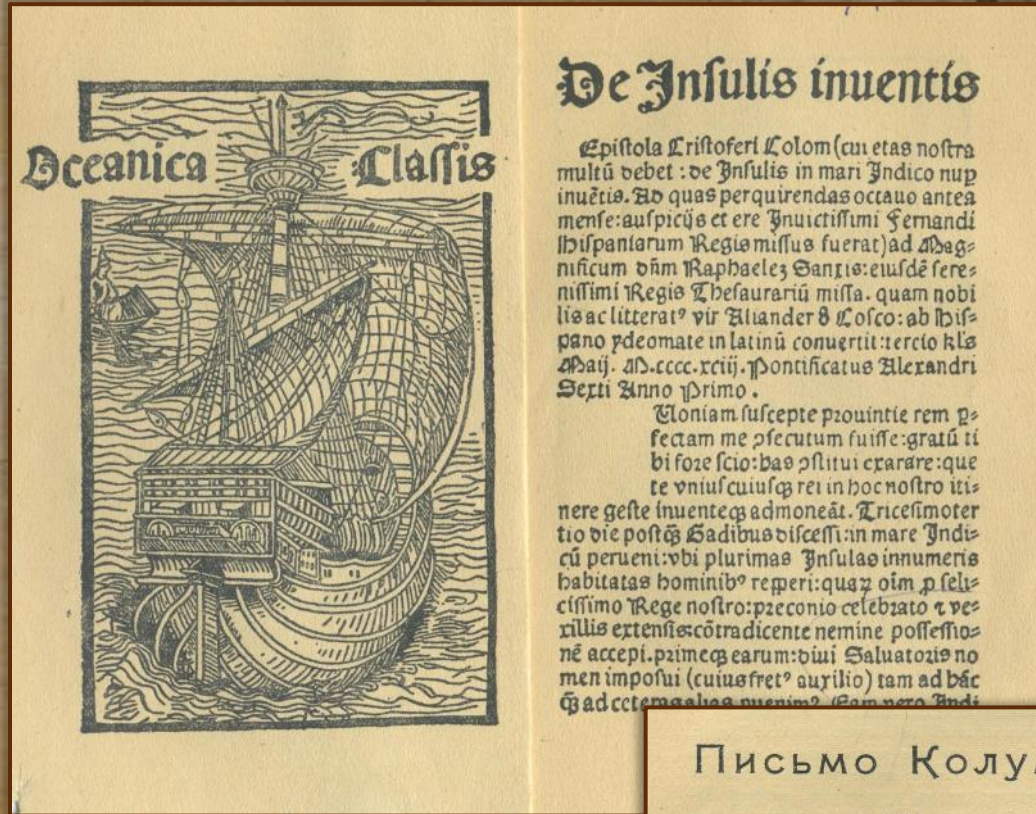
№ 212.

Допущено въ ученическія бібліотеки низшихъ учебныхъ заведеній
и въ безплатныя народныя читальни.

Изданіе 2-ое.

МОСКВА.
Типографія Вильде, Малая Кисловка, собственный домъ.
1898.

Во 12019




De Insulis inuentis

Epistola Cristoferi Colom (cui etas nostra multū debet : de Insulis in mari Indico nup inuentis. Ad quas perquirendas octauo antea mense: auspicijs et ere Inuictissimi Ferdandi Hispaniarum Regis missus fuerat) ad Magnificum dñm Raphaelez Sanctis: eiusdē serenissimi Regis Thesaurariū missa. quam nobilis ac litterat⁹ vir Alexander B Cosco: ab Hispano pdeomate in latinū conuertit: recto klē Maij. AD. cccc. xciiij. Pontificatus Alexandri Sexti Anno Primo.


Gl'iam susceptę prouintie rem pfectam me psecutum fuisse: gratū tibi fore scio: bas pstitui exarare: que te vnus cuiuscq; rei in hoc nostro itinere geste inuentęq; admoneāt. Tricesimoter die postq; Sadibus discessi: in mare Indicū perueni: vbi plurimas Insulas innumeris habitatas hominib⁹ reperi: quaz oīm pselectissimo Rege nostro: pzeconio celebrato et vexillis extensis: cōtradicente nemine possessionē accepi. ptimeq; earum: diuī Saluatoris nomen imposui (cuius fret⁹ auxilio) tam ad bāc q; ad ceteras has puenim⁹. (Cum vero Indi

Письмо Колумба
ОБЪ
открытію Америки.

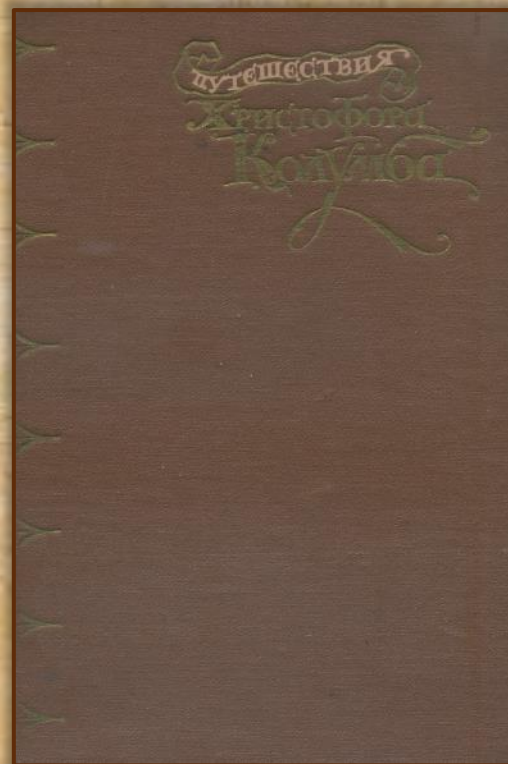
Попов 19265 КОМП.1-2



Ао 271303



Ва 416208

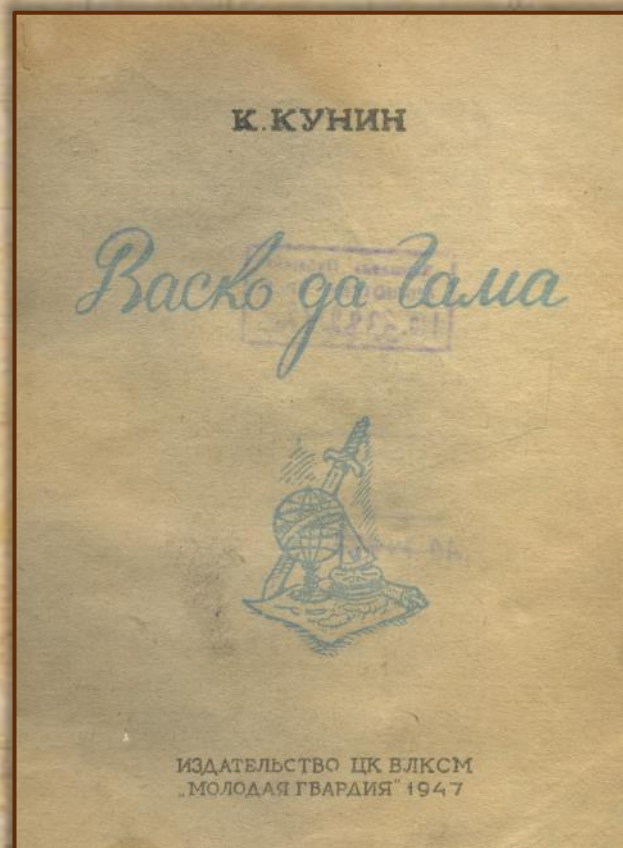


Во 823510

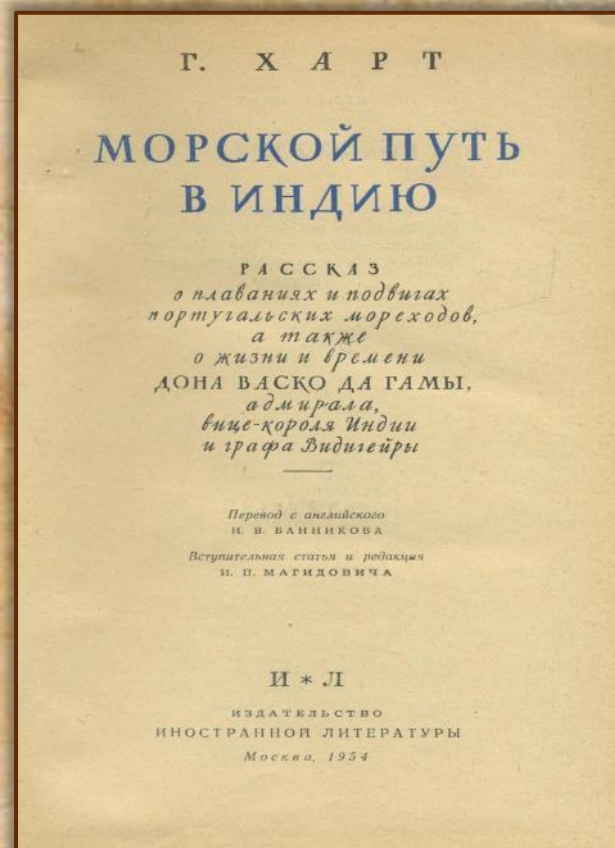


Ва 547459

1497-1499 р. - відкриття морського шляху до Індії навколо Африки португальським мореплавцем *Васко да Гамою*.

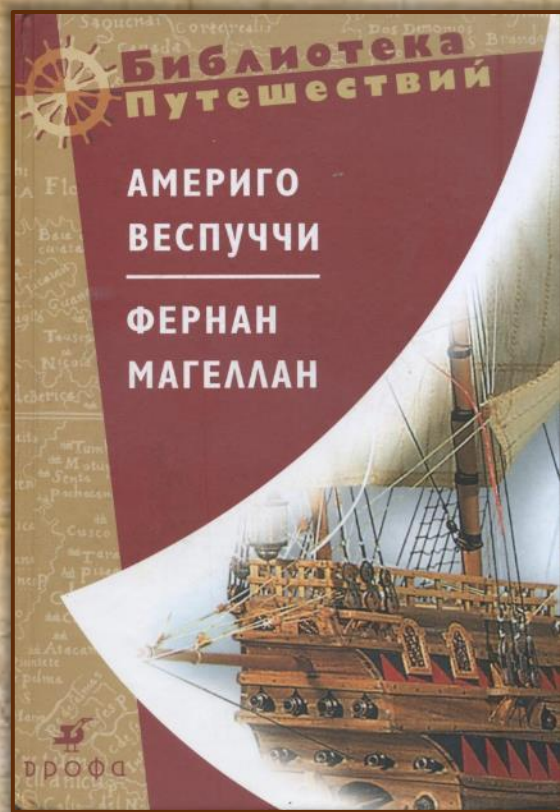


Ао 102864

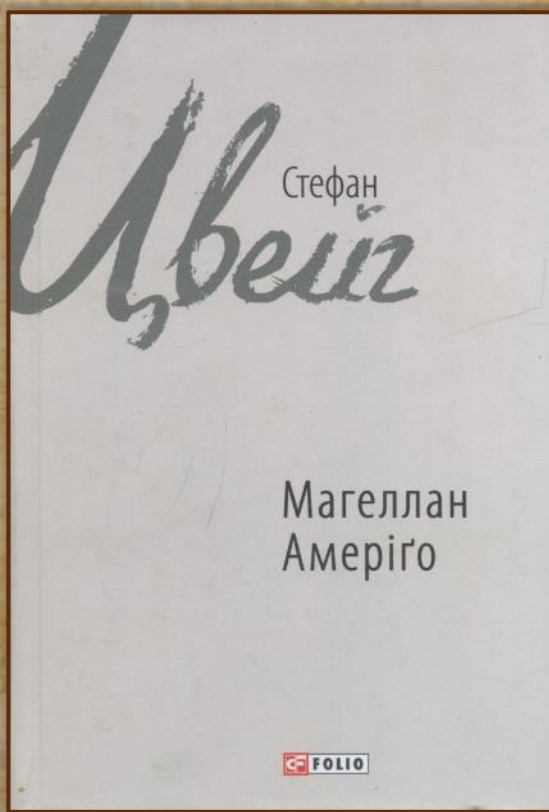


Во 616738

1499 рік - дослідження північних берегів Південної Америки італійським вченим **Америго Веспуччі**.
Відкриття Нового світу.



Ва 733644

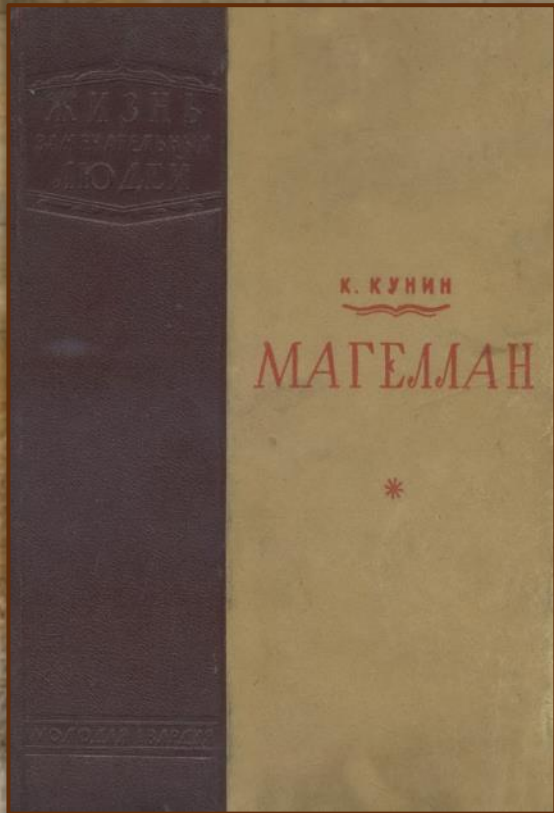


Ва 811938



Во 963110

1519-1522 р. - перше навколосвітнє плавання португальського мандрівника **Фернана Магеллана**. Фактично, після його загибелі на Філіппінських островах, експедицію завершив **Елькано**.



А 52868/3-4



Ва 477257

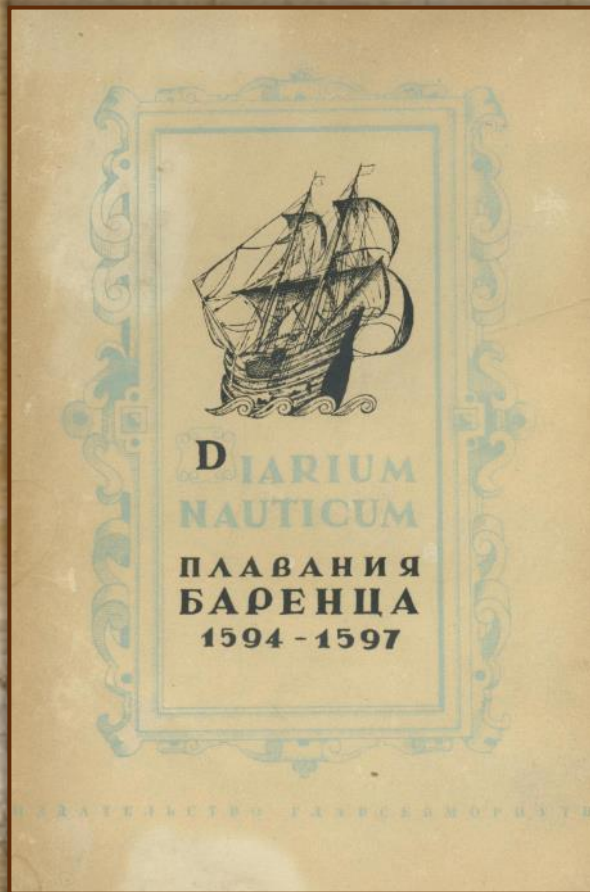


Во 416317

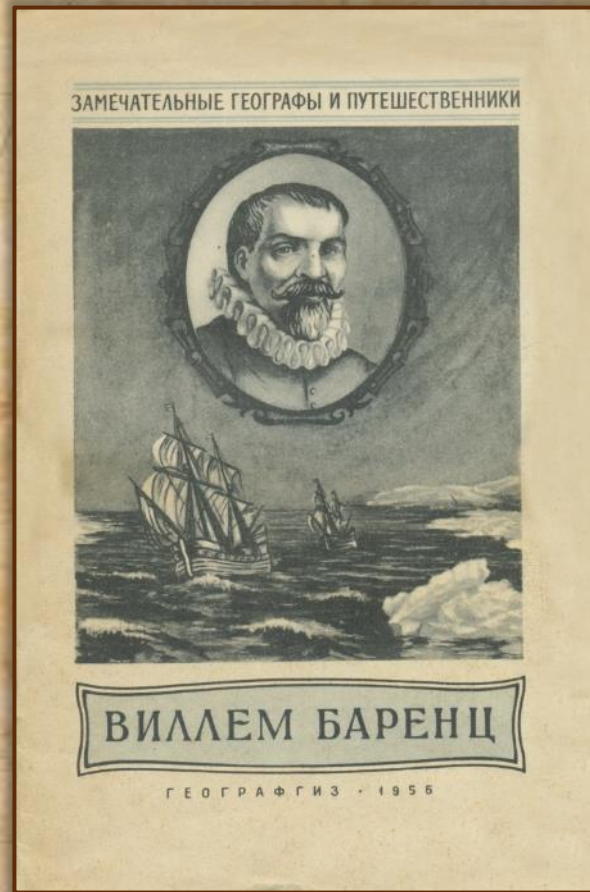


Ва 306749

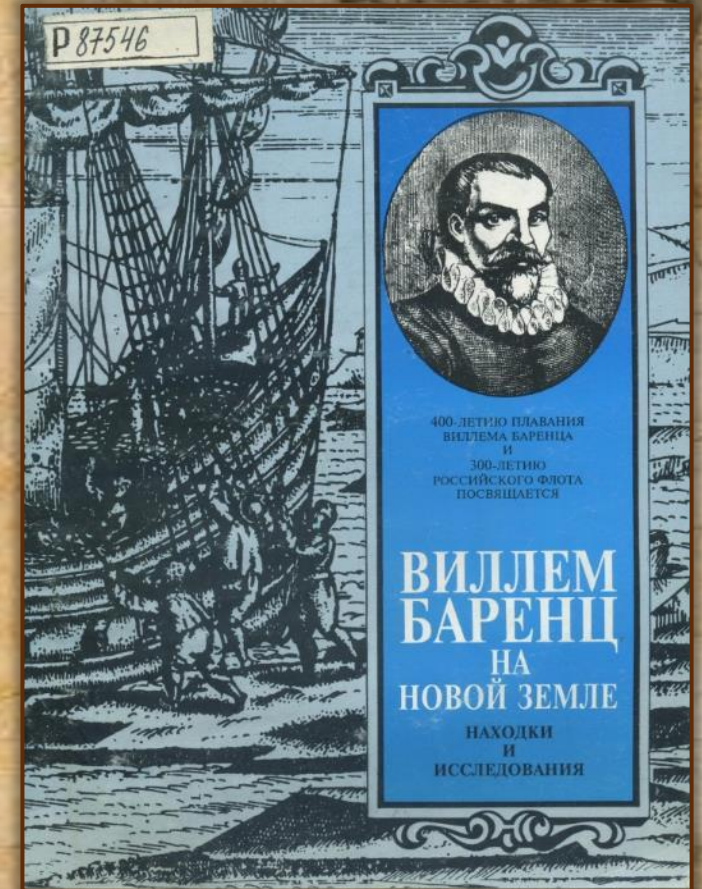
1594—1597 р. - голландський мореплавець і дослідник *Віллем Баренц* тричі здійснив плавання по Північному Льодовитому океану з метою відшукати північно-східний прохід з Атлантичного океану в Тихий.



В 204829



Во 650703




Р 87546

1639 рік - козак **Іван Москвітін** досяг узбережжя Охотського моря.

1643-1646 р. - похід російського козака **Василя Пояркова** з Якутського острогу Амуром до Охотського моря.



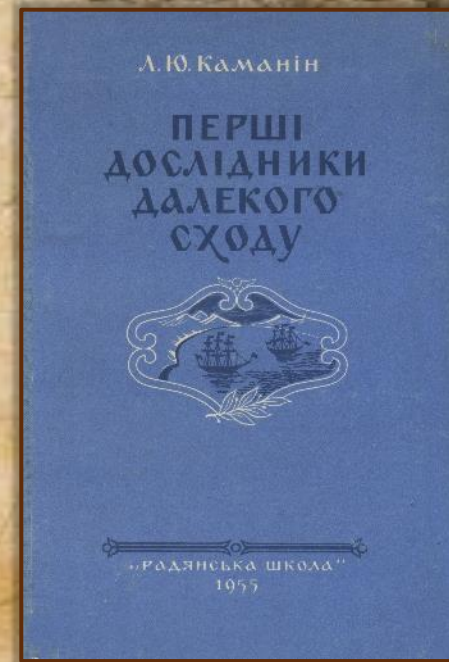
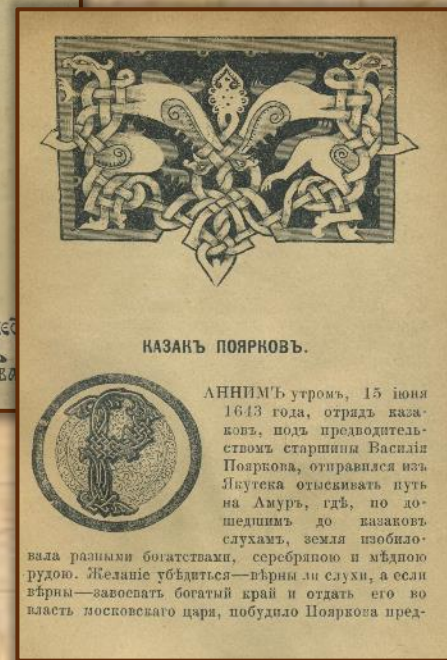
Vc 41932



Vo 998569



Ао 18649

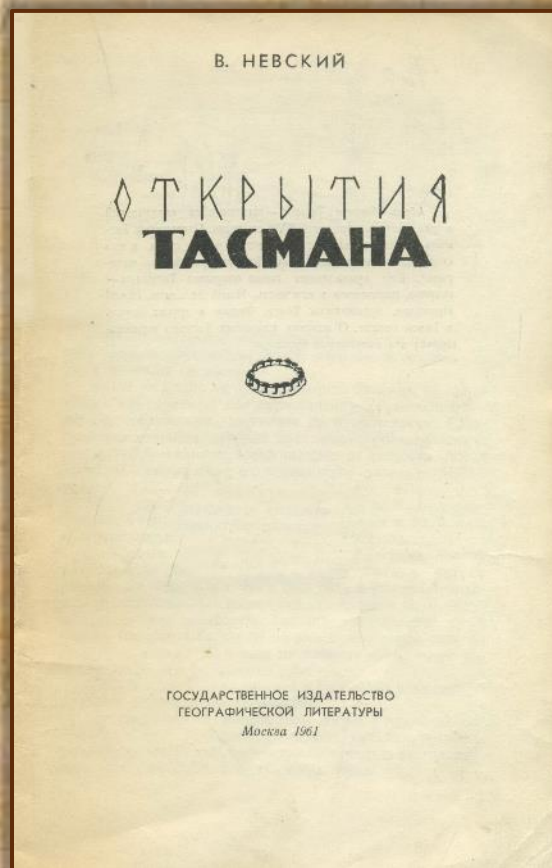


Vo 640419

1642-1644 р. - голландський мореплавець **Абель Тасман** відкриває й досліджує береги Австралії, обпливає навколо острова Тасманія.



Vc 41932



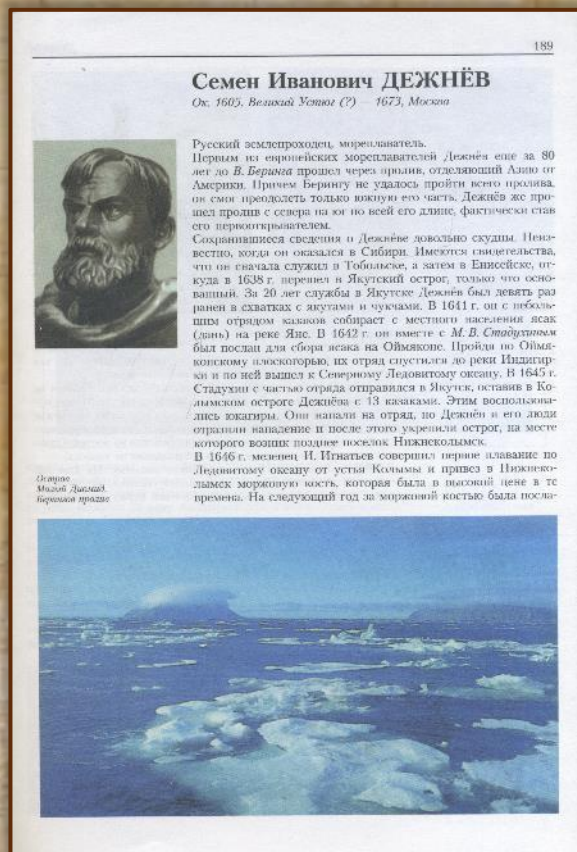
Vo 779065



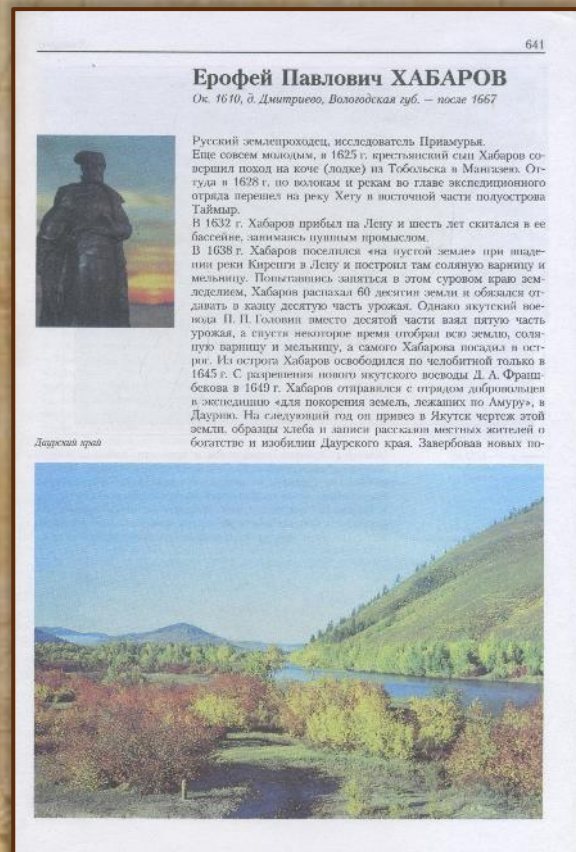
Va 781914

1648 р. - російський козак **Семен Дежньов** відкриває Берингову протоку й морським шляхом проходить до Тихого океану.

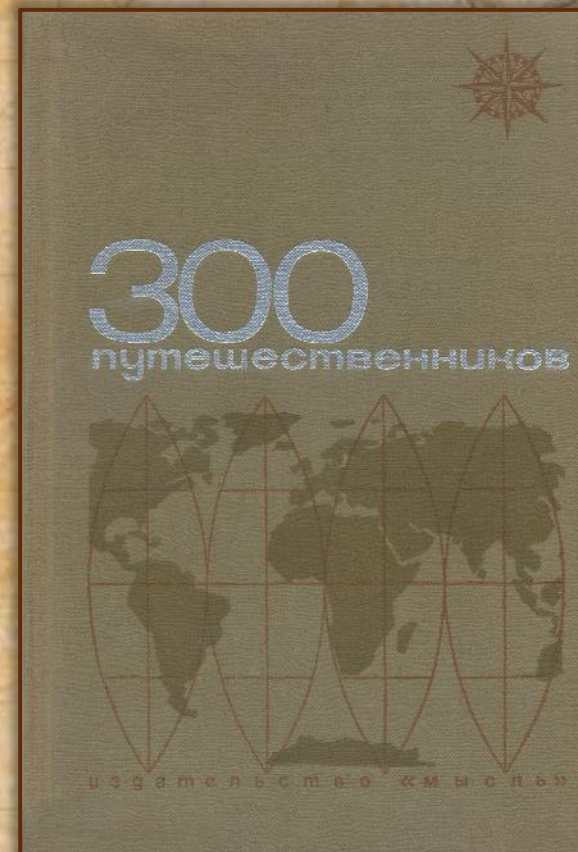
1649-1653 р. - російський козак **Єрофій Хабаров** проводить військовий похід до манчжурських земель Амуром.




Вс 41932



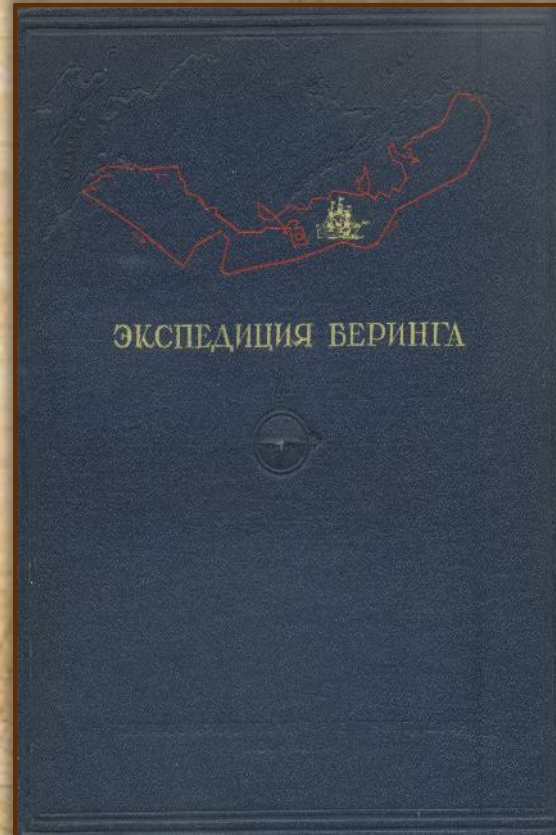
Во 998569



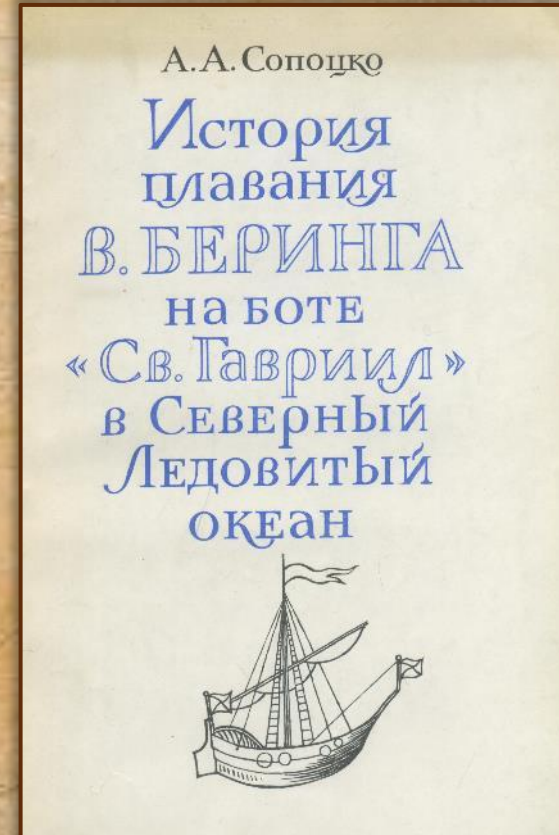
1725-1730 р. - перша Камчатська експедиція. Учасники експедиції під керівництвом мореплавця **Вітуса Беринга** на вітрильнику «Святий Гавриїл» пройшли вздовж берегів Камчатки та Чукотки й через протоку, що розділяє Азію й Америку, названу згодом Беринговою, увійшли в Північний Льодовитий океан.



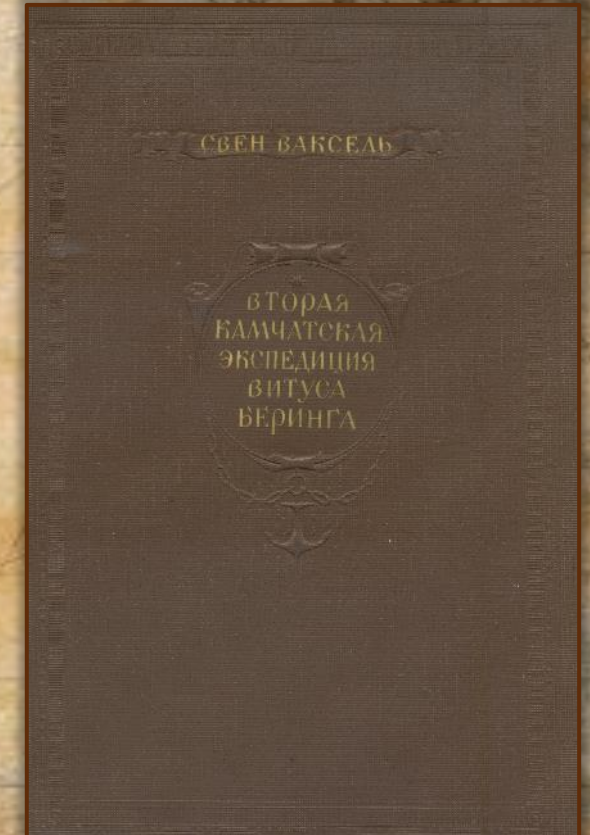
Ва 381315



Во 328312



Ва 403896



Во 326367

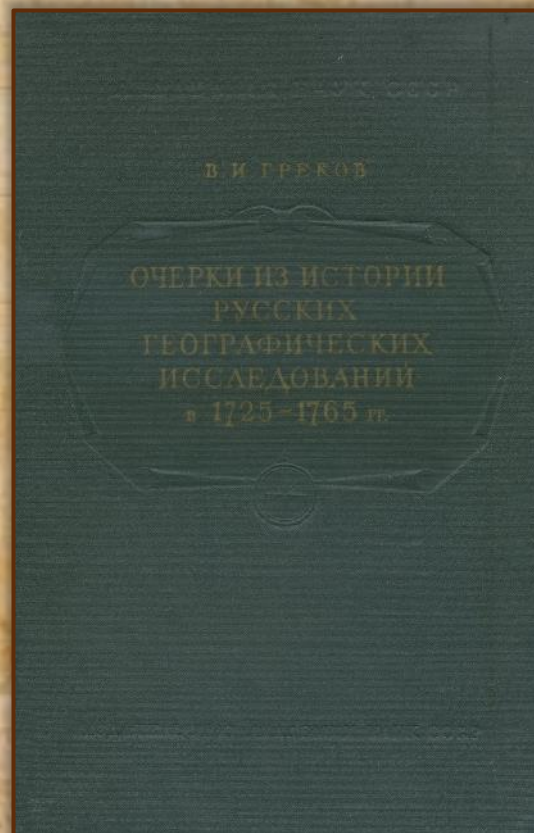
1733-1743 р. - Велика Північна експедиція. Під час якої було досліджено північне узбережжя Азії, **Семен Челюскін** відкрив крайню північну точку Євразії — мис Челюскін, **Степаном Крашенинниковим** проведено комплексне географічне дослідження Камчатки.




Во 408981



Во 441049



Во 755462




Ва 254342




Ва 9503

1768-1771 р. - навколосвітня подорож британського мореплавця *Джеймса Кука*. Відкрито і нанесено на карти північне узбережжя Австралії.



Ао 222068



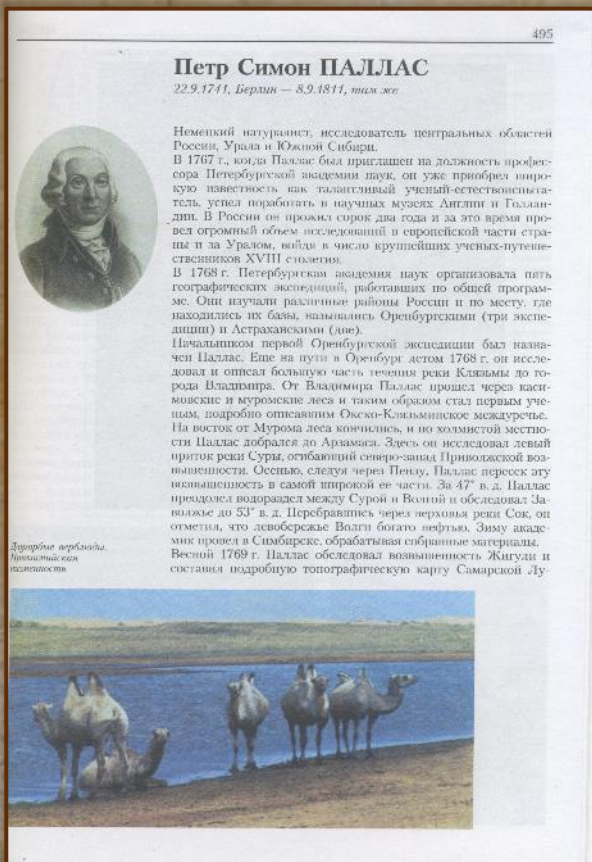
Во 391006



Ва 163663

1768-1774 р. - наукові експедиції *Петера-Симона Палласа, Самуїла Гмеліна, Івана Лепьохіна, Йоганна Гюльденштедта* Східною Європою та Північною Азією.

1793-1794 р. - *Петер-Симон Паллас* складає докладний опис Кримського півострова.



Вс 41932




Ва 292640
(подорожі П.-С. Палласа)

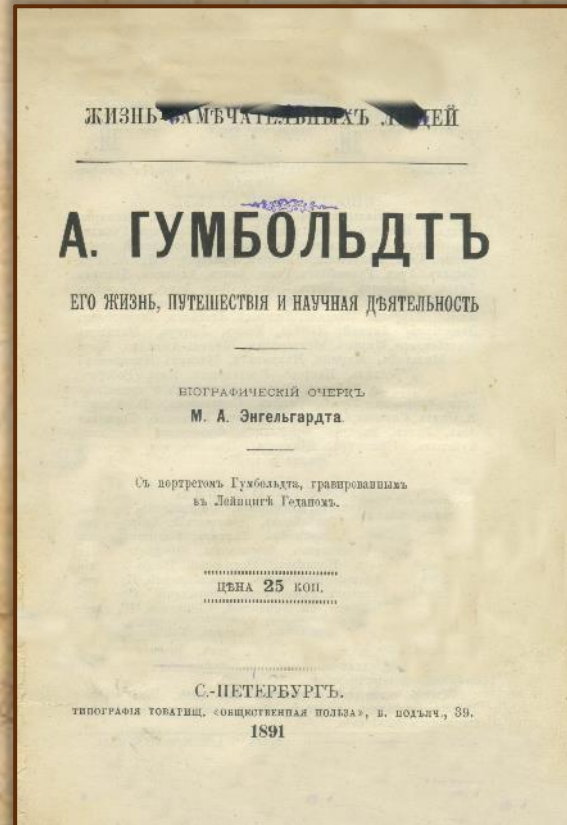


Во 472014

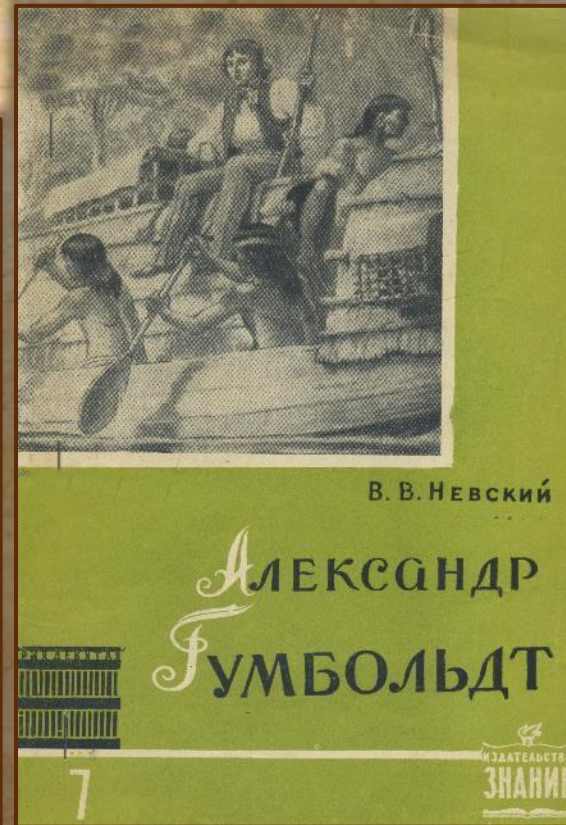
1785-1788 р. - Тихоокеанська експедиція французького мореплавця *Жана-Франсуа Лаперуза*.
1799-1804 р. - Південноамериканська експедиція німецького географа *Олександра Гумбольдта* і французького ботаніка *Еме Бонплана*.



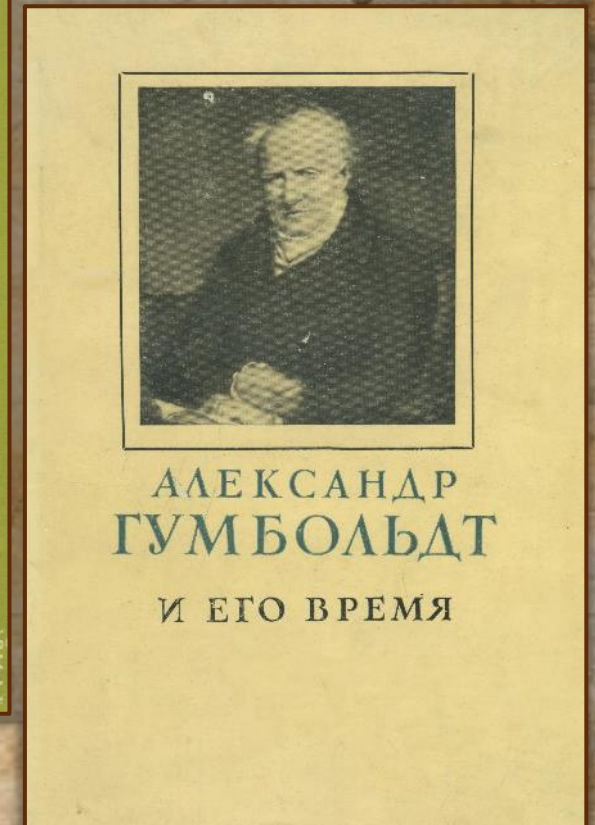
Во 662273



Ао 18624

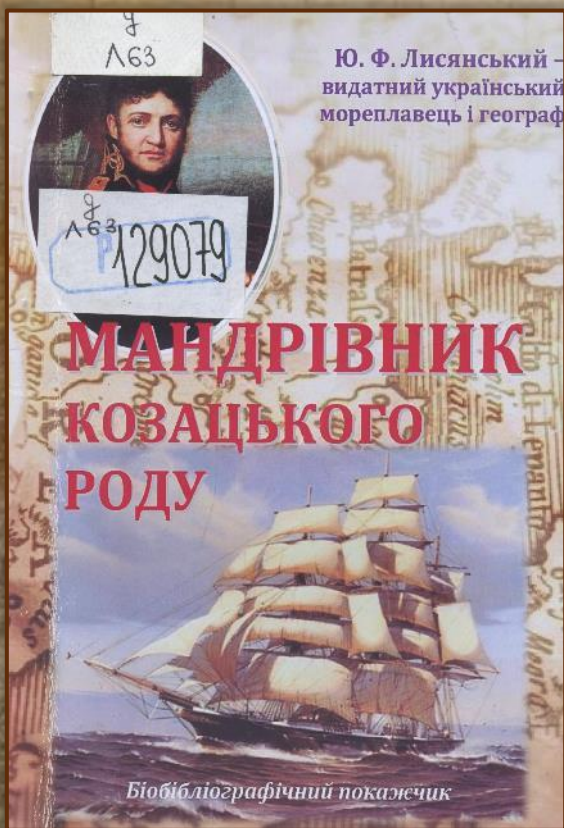


Во 725766

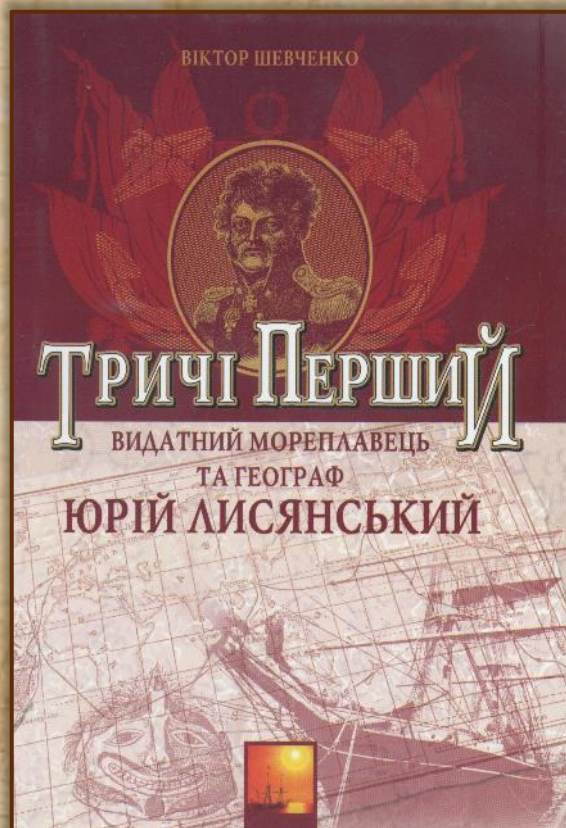


Во 775914

1803-1806 р. – перша російська навколосвітня експедиція під головуванням естляндського німця **Адама Йогана Крузенштерна** та українця **Юрія Лисянського** на кораблях «Надія» (капітан — І. Ф. Крузенштерн) та «Нева» (капітан — Ю. Ф. Лисянський).



Р 129079



Ва 645599



Во 423433



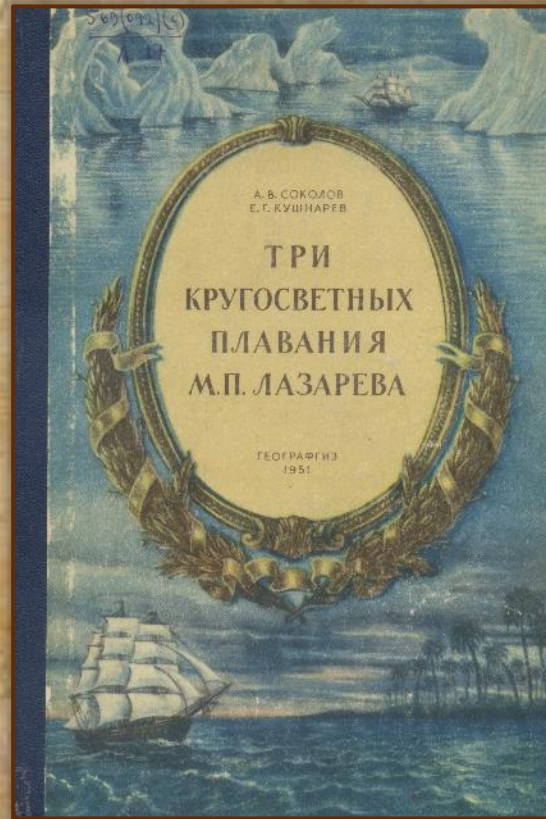
Ва 243267

1819-1820 р. - друга російська навколосвітня подорож під керівництвом **Фабіана Беллінсгаузена** та **Михайла Лазарева**. Відкриття Антарктиди.

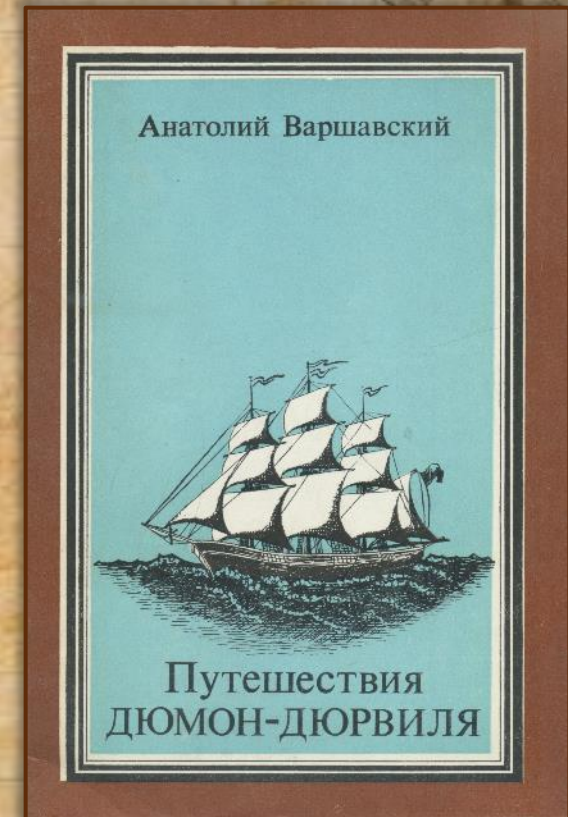
1837-1840 р. - французька антарктична експедиція **Жуля Дюмон-Дюрвіля**.



Во 452662

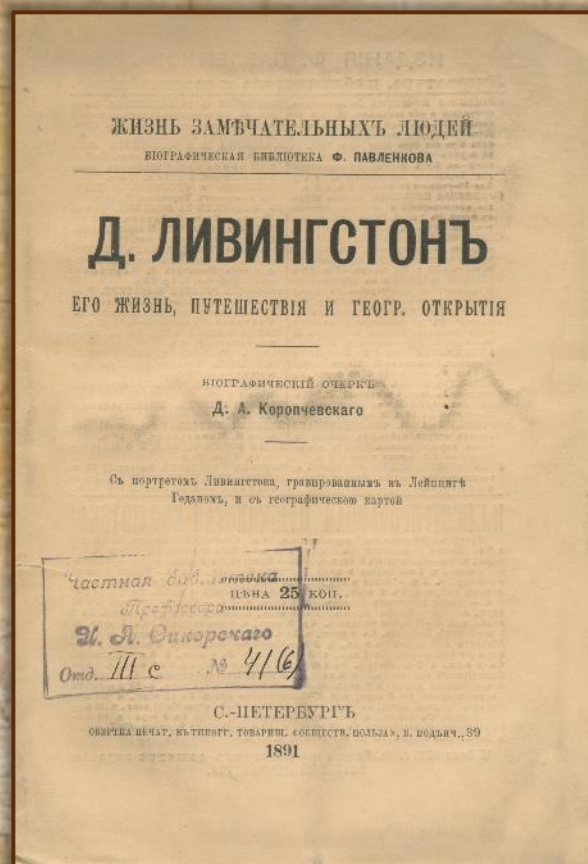


Во 442314



Ва 298858

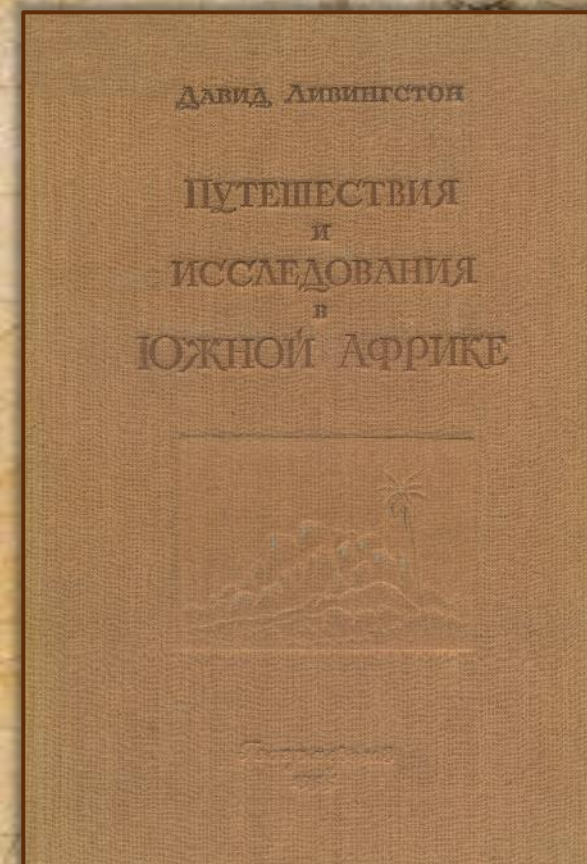
1849-1873 р. - подорожі британського дослідника *Девіда Лівінгстона* до Центральної та Південної Африки.



Сік. Шс. 41 (6)



Ва 410839

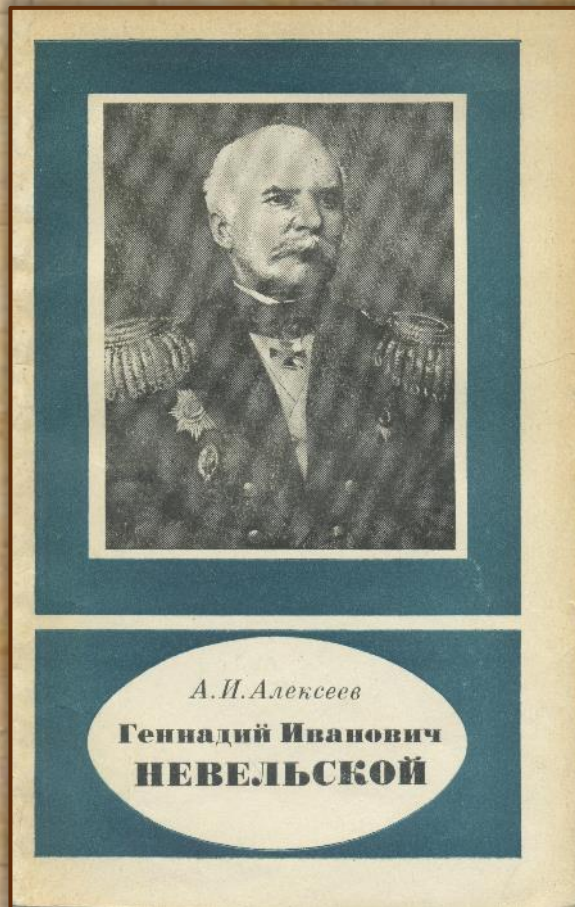


Во 633904

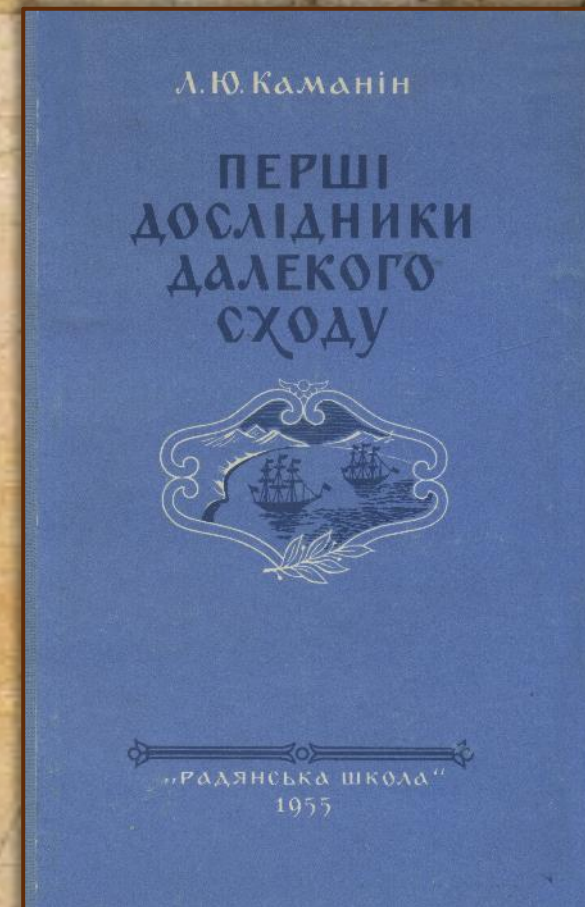
1850-1855 р. - експедиція на Амур російського дослідника **Геннадія Невельського**. Довів, що гирло Амуру доступне для входу морських суден і що Сахалін — острів.



Во 399100




Ва 415460

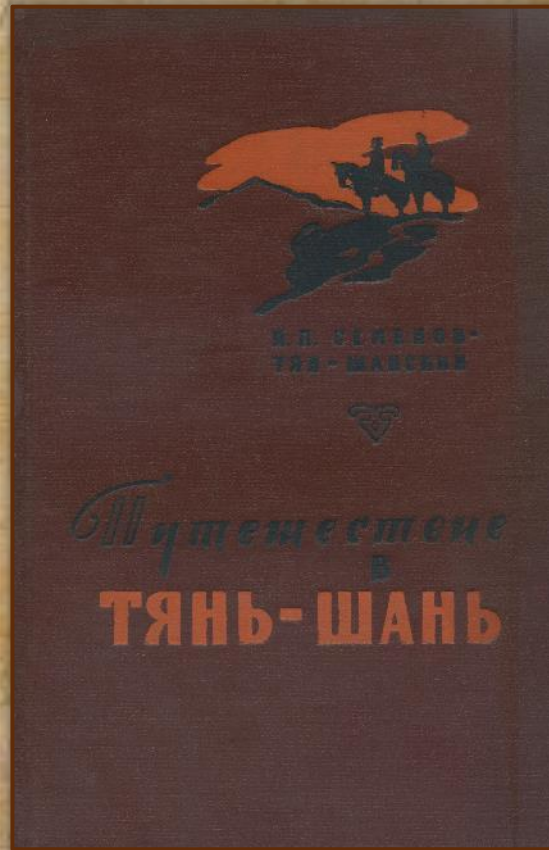


Во 640419

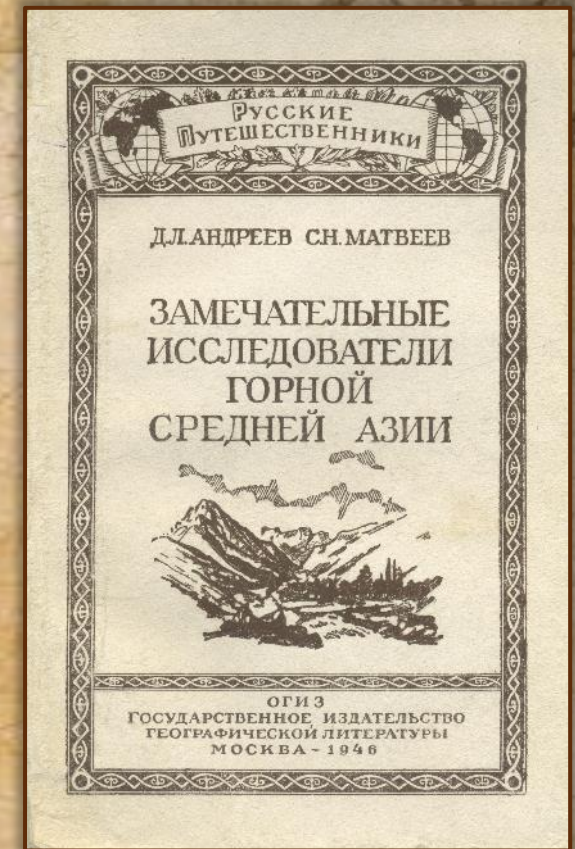
1856-1857 р. - подорож російського дослідника *Петра Семенова* на Тянь-Шань.



В 301469/415



Во 710321



Во 356661

1867-1885 р. - комплексне дослідження Уссурійського краю і внутрішніх територій Центральної Азії Миколою Пржевальським.

1888

АВТОБІОГРАФІЯ Н. М. ПРЖЕВАЛЬСЬКАГО.

I.

Родився я 31-го марта 1839 г. въ Смоленской губерніи, въ усадьбѣ Отрадное, и былъ старшимъ сыномъ въ семьѣ, гдѣ кромя мени было еще два сына и дочь. Дядь мой былъ католикъ, но отца и мать православнаго исповѣданія. Отець мой, отставной штабсъ-капитанъ, умеръ, когда мнѣ было не болѣе семи лѣтъ, поэтому я мало его помню, но слыхалъ, что онъ былъ человѣкъ практической; мать, рожденная Каретникова, была весьма умная, но характерная и строгая женщина; воспитаніе они, кажется, получили въ одномъ изъ петербургскихъ институтовъ. Она была и первой моею учительницей.

Матеріальнаго недостатка въ семьѣ напей не могло быть, потому что, при существованіи крѣпостнаго права, у насъ было до тысячи десятинъ земли и 105 душъ крестьянъ.

Первоначальное мое воспитаніе было домашнее. У меня перебывало много учителей; привозили ихъ изъ Смоленска, обыкновенно разныхъ буряковъ, которые, должно быть, оказывались плохими педагогами, потому что ихъ часто мѣняли. Только одинъ изъ нихъ, также воспитанникъ семинаріи, шкото Зелюлинскій прожилъ въ домѣ три—четыре года; онъ училъ весьма прилично, и училъ порядочно.

На мени, въ раннемъ дѣтствѣ, больше всего имѣли вліяніе мои дядька, а также мамка Ольга Макарова, которая часто разсказывала намъ, дѣтямъ, сказки и удѣляла пріучить насъ къ себѣ. Но въ всѣхъ сказкахъ особенно нравилась мнѣ, мальчугану цесковорному и шаловливому, «Иванъ великій охотникъ»;

Айзеншток 10108/1

1891

ЖИЗНЬ ЗАМѢЧАТЕЛЬНЫХЪ ЛЮДЕЙ
БІОГРАФИЧЕСКАЯ БИБЛИОТЕКА Ф. ПАВЛЕНКОВА

Н. ПРЖЕВАЛЬСКІЙ

ЕГО ЖИЗНЬ И ПУТЕШЕСТВІЯ

БІОГРАФИЧЕСКІЙ ОЧЕРКЪ
М. А. Энгельгардта

Съ портретомъ Пржевальскаго, сравнительнымъ въ Лодзинѣ Гудаскожъ, и съ географическою картою

ЦѢНА 25 КОП.

С.-ПЕТЕРБУРГЪ
ВЪ ТИПОГ. ТОВАРИЩ. «ОБЩЕСТВО ПЕЧАТАН. ВЪ БОДЛЕН. 90»

Попов 17489

1870 *возр.*

ПУТЕШЕСТВІЕ
ВЪ
УССУРІЙСКОМЪ КРАѢ,
1867—1869 г.

ОЧЕРКЪ
Н. ПРЖЕВАЛЬСЬКАГО.

СЪ ЦѢЛЮ ПОКАЗАТЬ ПРАВИЛЬНУЮ ГЕОГРАФИЧЕСКУЮ ОБСТАНОВКУ
ОБЪ КАРТѢ ПО УССУРІЙСКОМУ КРАЮ.

ИЗДАНІЕ АВТОРА.

С.-ПЕТЕРБУРГЪ.
Въ типографіи П. Печенина (Фондаторск., д. № 7—14).
1870.

В 17269

1875

МОНГОЛІЯ
СТРАНА ТАНГУТОВЪ

ТРЕХЛѢТНЕЕ ПУТЕШЕСТВІЕ
ВЪ ВОСТОЧНОЙ НАГОРНОЙ АЗИИ

Н. ПРЖЕВАЛЬСЬКАГО,
Путешественника Императорскаго Русскаго Географическаго Общества.

Томъ I.

ИЗДАНИЕ ИМПЕРАТОРСКАГО РУССКАГО ГЕОГРАФИЧЕСКАГО ОБЩЕСТВА.

САНКТ-ПЕТЕРБУРГЪ.
Типографія В. С. Балашова (Лоджн. Склянка, д. № 19—20).
1875.
(Первое изданіе составило авторъ на рукописномъ.)

Галаг. Ист.1115/ т.1

1883

ПЕРВЫЕ ПУТЕШЕСТВІЕ ВЪ ЦЕНТРАЛЬНОЙ АЗИИ.

ИЗЪ ЗАЙСАНА ЧЕРЕЗЪ ХАМИ
ВЪ
ТИБЕТЪ
И
А ВЕРХОВЬЯ ЖЕЛТОЙ РѢКИ

Н. М. Пржевальскаго.

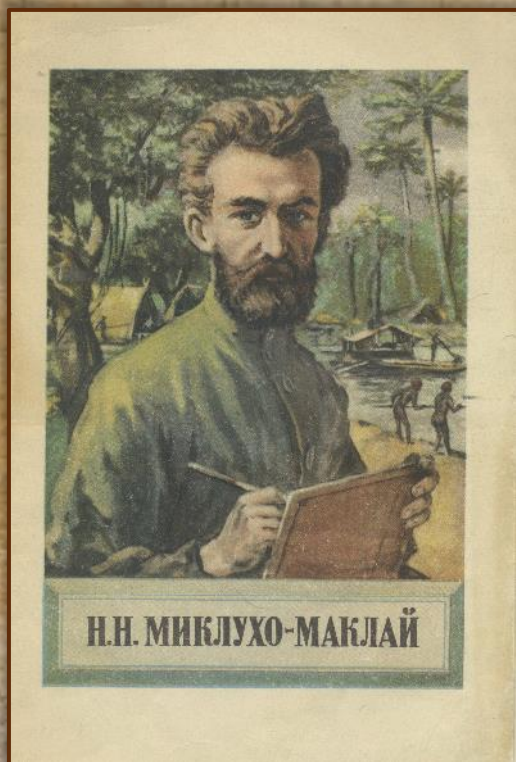
СЪ 2 ЦИФРАМИ ПОСЛЕ СЛОВА И 10 ЦИФРАМИ ПОСЛЕ ТИТА.

С.-ПЕТЕРБУРГЪ.
Типографія В. С. Балашова (Лоджн. Склянка, д. № 19—20).
1883.


Со 23383



1871-1883 р. - подорожі українського етнографа *Миколи Миклухо-Маклая* до Нової Гвінеї та антропологічні дослідження папуасів.




Во 614180



В 337286/1

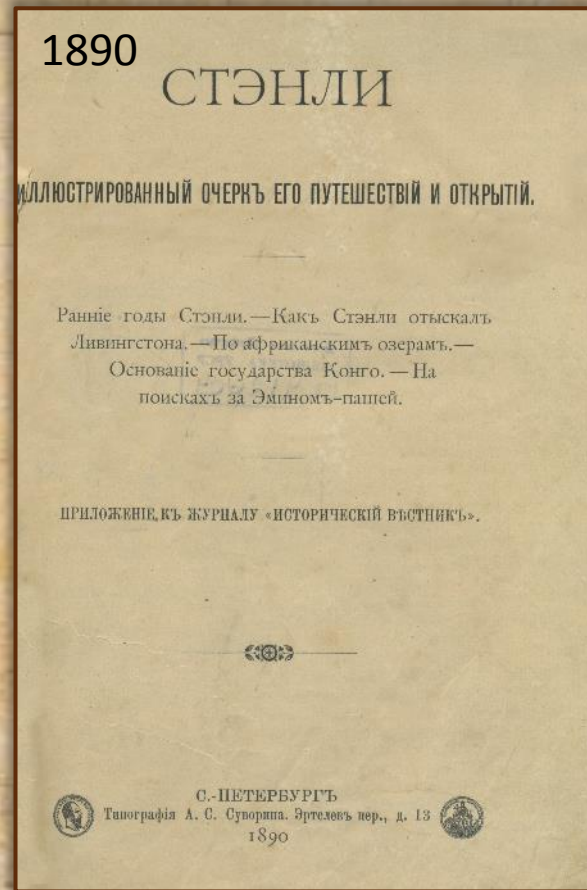


В 33652

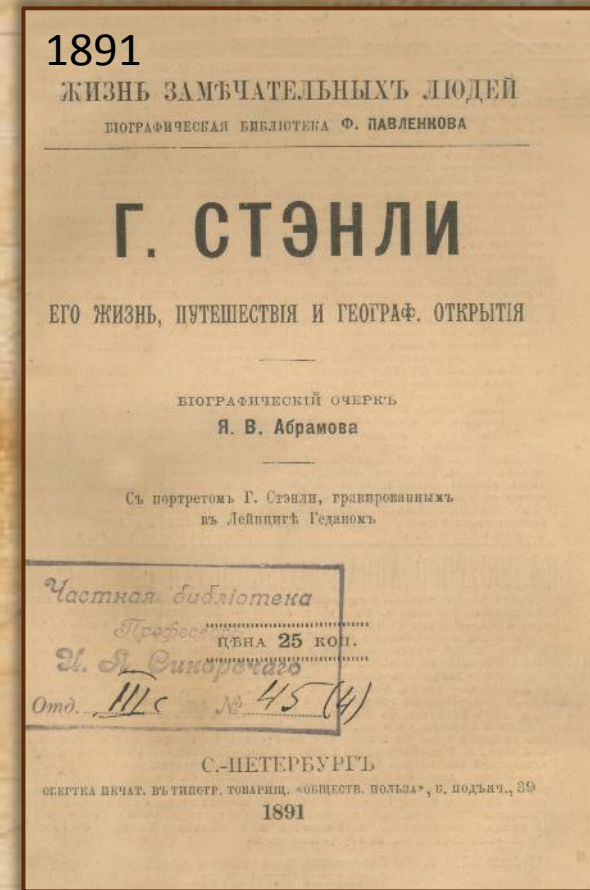


Ва 389078

1874-1877 р. - подорож британського дослідника *Генрі Стенлі* внутрішніми областями Центральної Африки.



Во 17362

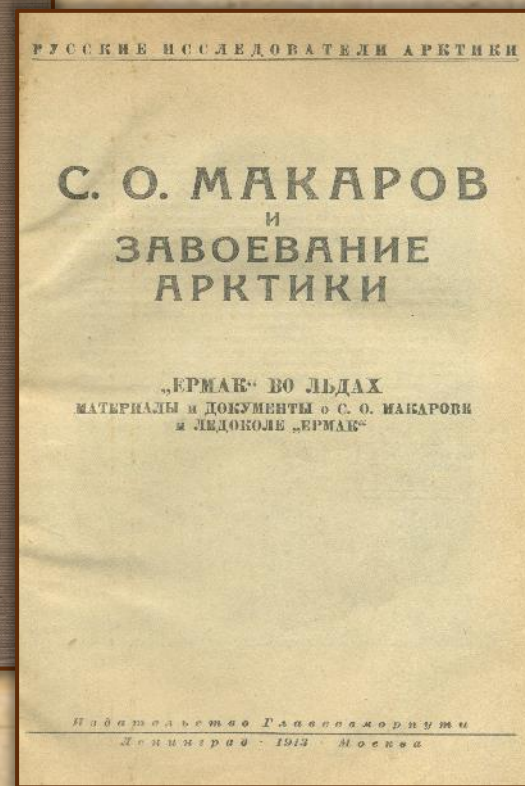
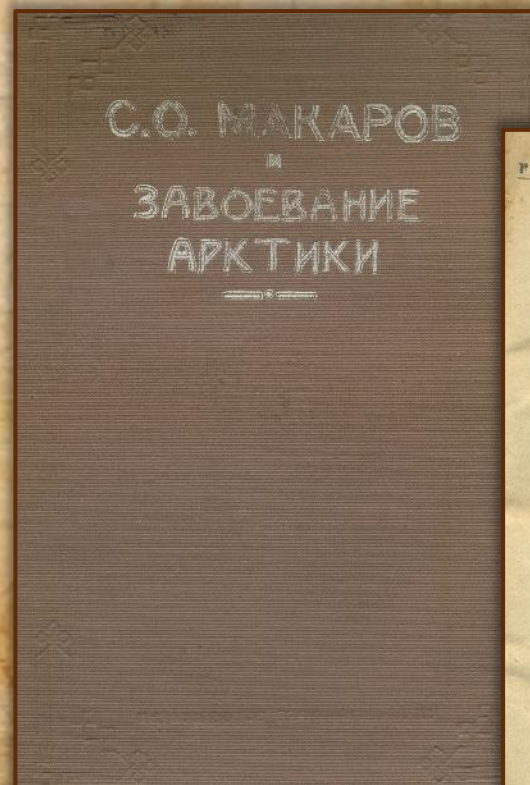


Сік. III с. 45 (4)

1886-1889 р. - навколосвітня подорож російської експедиції під керівництвом українського флотоводця **Степана Макарова** на корветі «Витязь». Дослідження Тихого океану.



Во 384810



Во 339338

1892-1894 р. - дослідження пустелі Гобі та інших земель Центральної Азії російським географом і геологом **Володимиром Обручевим**.

1899-1901 р. - подорож російської експедиції **Петра Козлова** теренами Центральної Азії.



Г. М. Мураев,
В. В. Обручев, Г. Е. Рябухин
**Владимир
Афанасьевич
ОБРУЧЕВ**



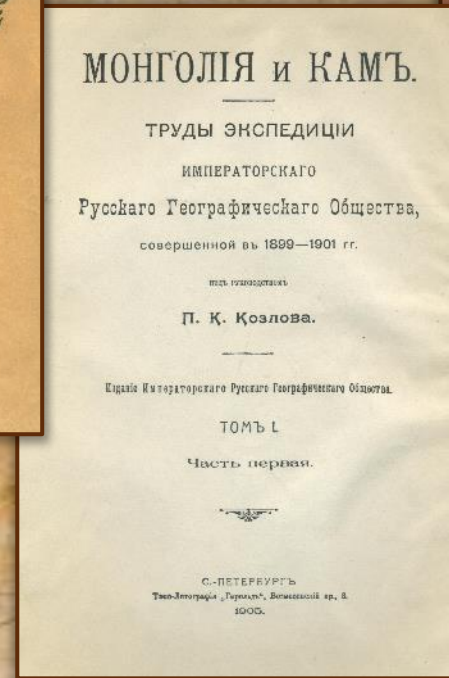
Ва 444735

Айзеншток 8133



В. В. Дмитриев
Русский географ
и путешественник
П. К. КОЗЛОВ

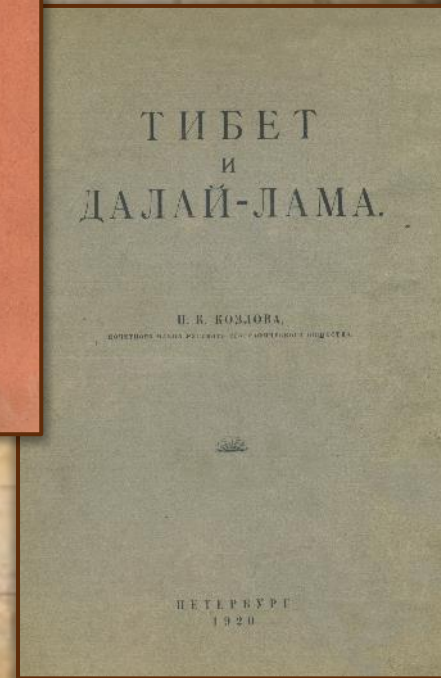
Во 446082



Во 368396

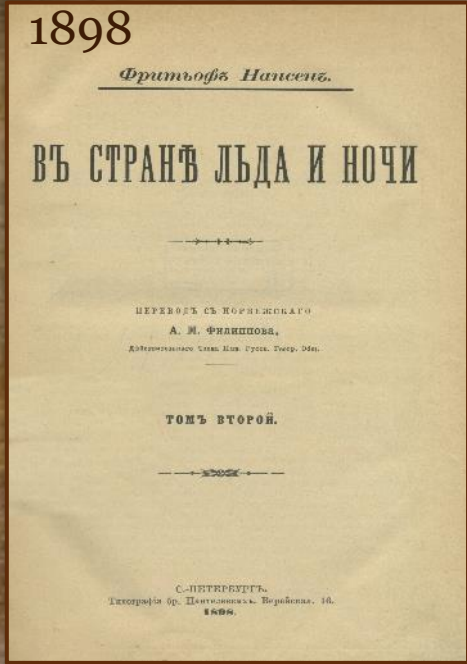


Во 46969

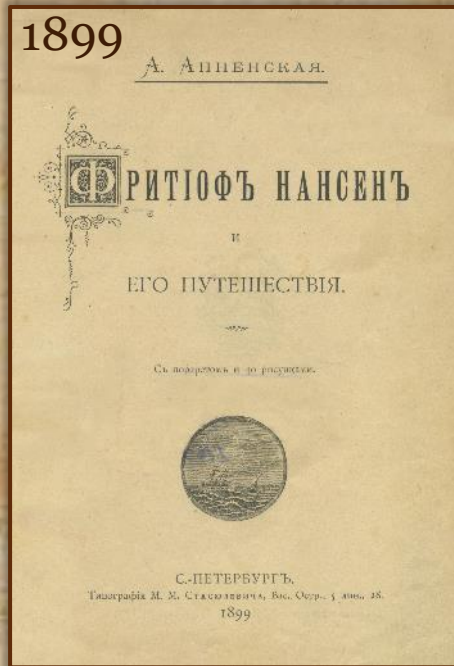


Во 302885

1893-1896 р. - дрейф норвезької експедиції **Фритьофа Нансена** на кораблі «Фрам» у льодах Північного Льодовитого океану.



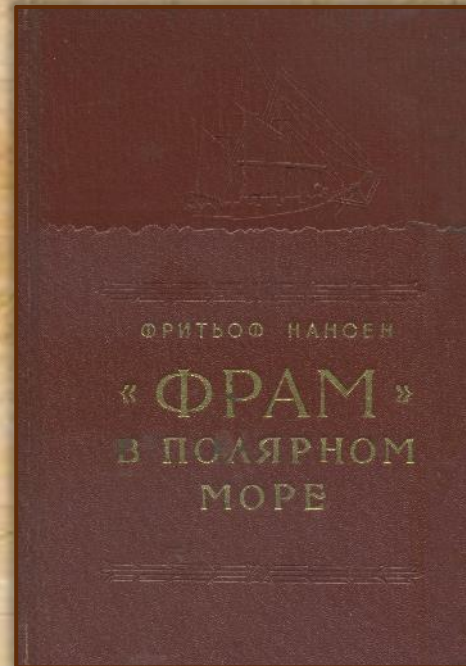
Во 37550/2



Ва 295847



Во 409681

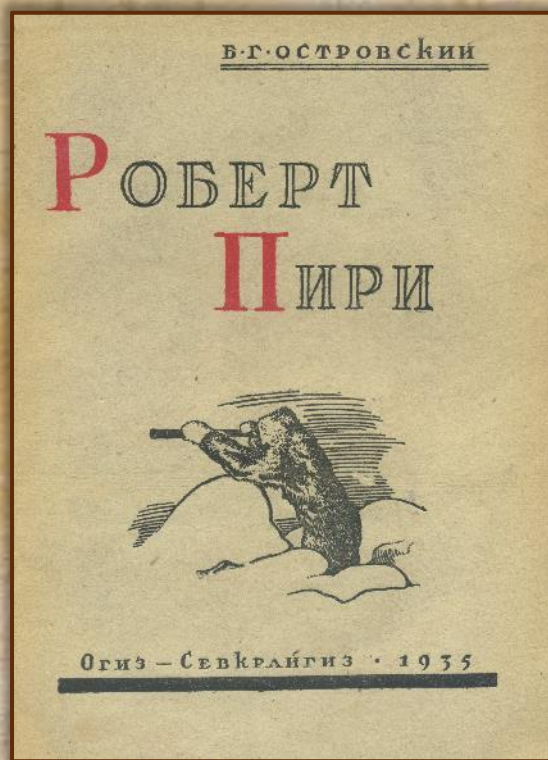


В 301173/1-2



В 157453/1-5

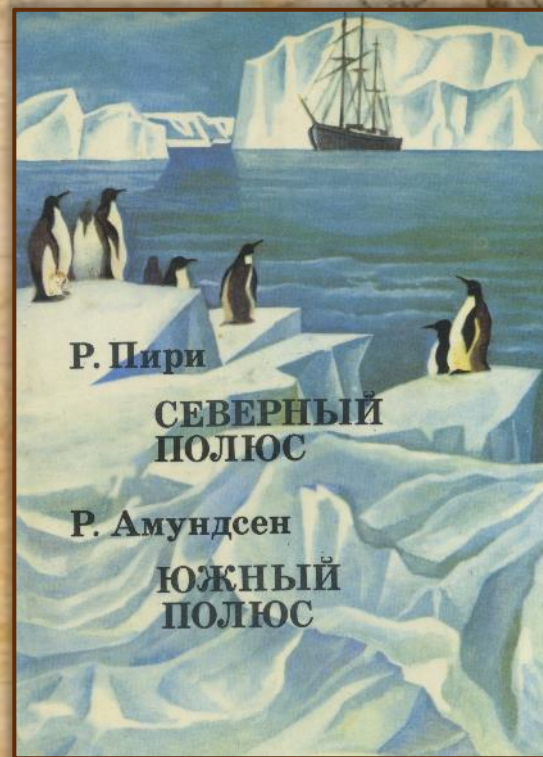
1909 р. - американський інженер і дослідник *Роберт Пірі* підкорив Північний полюс.



В 175813




ДхА2



Ва 205423


1911 р. – норвезький мандрівник-дослідник **Руаль Амундсен** досягнув Південного полюса. Перша людина (разом із Оскаром Вістінгом), що побувала на обох географічних полюсах планети.



Ва 593267




Во 376102



В 223415



В 188965



В 157234/1-3

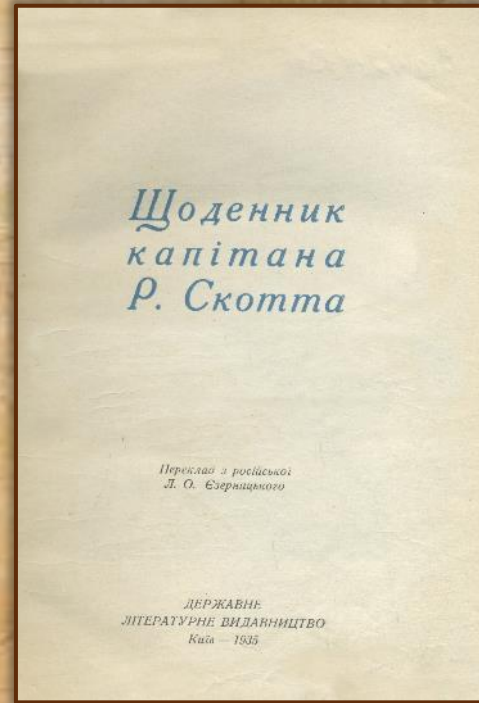
1901–1904 та 1910–1913 р. - дві антарктичні експедиції, організовані британським морським офіцером *Робертом Фолконом Скоттом*.



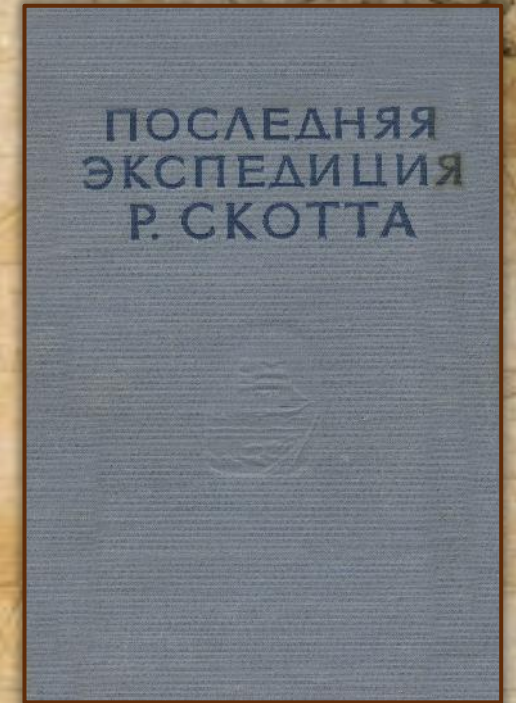
Ва 505634



В 168207



Во 424756




Во 629851

*Ми мріяли пристрасно, мріяли люто – в містах, набитих людьми,
І вели всі дороги за горизонт – о, як їх жадали ми!
І був нам Голос, і був нам Порух, і бачили ми цю Путь –
Ми йшли за Силою понад земні, ми знали, що нас ведуть.*

Редьард Кіплінг «Пісня мертвих»

Коли людина вийшла у космос, облетівши Землю вона побачила з висоти те, що було вже їй добре знайомо. Але при погляді з космосу вдалося знайти чимало таких «деталей», що вислизали від погляду наземного спостерігача. Всі материки й океани, і навіть незначні острови отримали свої координати завдяки космічним станціям.

Дослідженням планети з космосу завершується п'ятитисячорічна історія географічних відкриттів.



Вс 55417

Використано матеріали:

<https://uk.wikipedia.org/wiki>

В. М. Воловик. Історія географічних досліджень.

Книжкова виставка підготовлена Відділом соціокультурної діяльності
Всі права захищені © ВСКД НБУВ
провідний бібліотекар Білецька Л. Д.

